

Выписка из Единого государственного реестра недвижимости об объекте недвижимости

Сведения о характеристиках объекта недвижимости

На основании запроса от 06.10.2019, поступившего на рассмотрение 06.10.2019, сообщаем, что согласно записям Единого государственного реестра недвижимости:

Раздел 1 Лист 1

Земельный участок			
вид объекта недвижимости			
Лист №1 Раздел 1	Всего листов раздела 1: 5	Всего разделов: 8	Всего листов выписки: 55
7 октября 2019г. № КУВИ-001/2019-24310747			
Кадастровый номер:	41:01:0010121:271		
Номер кадастрового квартала:	41:01:0010121		
Дата присвоения кадастрового номера:	29.12.2008		
Ранее присвоенный государственный учетный номер:	Кадастровый номер 41:01:010121:271		
Адрес (местоположение):	Камчатский край, г. Петропавловск-Камчатский, ул. Озерновская Коса, д. 3		
Площадь, м2:	290152 +/- 189		
Кадастровая стоимость, руб.:	1		
Кадастровые номера расположенных в пределах земельного участка объектов недвижимости:	41:01:0000000:2040, 41:01:0000000:2067		
Кадастровые номера объектов недвижимости, из которых образован объект недвижимости:	41:01:010121:244		
Кадастровые номера образованных объектов недвижимости:	данные отсутствуют		
Категория земель:	Земли населенных пунктов		
Виды разрешенного использования:	земельные участки, улиц, проспектов, площадей, шоссе, аллей, бульваров, застав, переулков, проездов, тупиков; земельные участки земель резерва; земельные участки, занятые водными объектами, изъятыми из оборота или ограниченными в обороте в соответствии с законодательством Российской Федерации		
Сведения о кадастровом инженерере:	данные отсутствуют		
Сведения о лесах, водных объектах и об иных природных объектах, расположенных в пределах земельного участка:	данные отсутствуют		

полное наименование должности	подпись	инициалы, фамилия
-------------------------------	---------	-------------------

М.П.

Земельный участок			
вид объекта недвижимости			
Лист №2 Раздел 1	Всего листов раздела 1: 5	Всего разделов: 8	Всего листов выписки: 55
7 октября 2019г. № КУВИ-001/2019-24310747			
Кадастровый номер:		41:01:0010121:271	
Сведения о том, что земельный участок полностью или частично расположен в границах зоны с особыми условиями использования территории или территории объекта культурного наследия:		Земельный участок частично расположен в границах зоны с реестровым номером 41:00-6.142 от 01.04.2019, индивидуальное обозначение: Камчатский край, городские округа Петропавловск-Камчатский и Вилючинск, Елизовский район б/н, дата решения: 15.10.2018, номер решения: 05-07/265, наименование ОГВ/ОМСУ: Федеральное агенство водных ресурсов Амурское бассейновое водное управление, источник официального опубликования: Федеральное агенство водных ресурсов Амурское бассейновое водное управление Земельный участок частично расположен в границах зоны с реестровым номером 41:01-6.1238 от 16.08.2019, индивидуальное обозначение: - -, дата решения: 09.06.1995, номер решения: 578, наименование ОГВ/ОМСУ: Правительство Российской Федерации, источник официального опубликования: Правительство Российской Федерации	
Сведения о том, что земельный участок расположен в границах особой экономической зоны, территории опережающего социально-экономического развития, зоны территориального развития в Российской Федерации, игровой зоны:		данные отсутствуют	
Сведения о том, что земельный участок расположен в границах особо охраняемой природной территории, охотничьих угодий, лесничеств, лесопарков:		Земельный участок расположен в границах: 41:01-9.1	
Сведения о результатах проведения государственного земельного надзора:		данные отсутствуют	
Сведения о расположении земельного участка в границах территории, в отношении которой утвержден проект межевания территории:		данные отсутствуют	
Условный номер земельного участка:		данные отсутствуют	
Сведения о принятии акта и (или) заключении договора, предусматривающих предоставление в соответствии с земельным законодательством исполнительным органом государственным органом власти или органом местного самоуправления, находящегося в государственной или муниципальной собственности земельного участка для строительства наемного дома социального использования или наемного дома коммерческого использования:		данные отсутствуют	
Сведения о том, что земельный участок или земельные участки образованы на основании решения об изъятии земельного участка и (или) расположенного на нем объекта недвижимости для государственных или муниципальных нужд:		данные отсутствуют	
Сведения о том, что земельный участок образован из земель или земельного участка, государственная собственность на которые не разграничена:		данные отсутствуют	
полное наименование должности		подпись	инициалы, фамилия

Земельный участок			
вид объекта недвижимости			
Лист №3 Раздел 1	Всего листов раздела 1: 5	Всего разделов: 8	Всего листов выписки: 55
7 октября 2019г. № КУВИ-001/2019-24310747			
Кадастровый номер:		41:01:0010121:271	
Сведения о наличии земельного спора о местоположении границ земельных участков:		данные отсутствуют	
Статус записи об объекте недвижимости:		Сведения об объекте недвижимости имеют статус "актуальные"	

полное наименование должности	подпись	инициалы, фамилия

М.П.

Земельный участок			
вид объекта недвижимости			
Лист №4 Раздел 1	Всего листов раздела 1: 5	Всего разделов: 8	Всего листов выписки: 55
7 октября 2019г. № КУВИ-001/2019-24310747			
Кадастровый номер:		41:01:0010121:271	
Особые отметки:	<p>Сведения об ограничениях права на объект недвижимости, обременениях данного объекта, не зарегистрированных в реестре прав, ограничений прав и обременений недвижимого имущества: Вид ограничения (обременения): Ограничения прав на земельный участок, предусмотренные статьями 56, 56.1 Земельного кодекса Российской Федерации; Срок действия: с 19.08.2015; Реквизиты документа-основания: Приказ "О Типовых правилах охраны коммунальных и тепловых сетей" от 17.08.1992 № № 197 выдан: Министерство архитектуры, строительства и жилищно-коммунального хозяйства Российской Федерации. Вид ограничения (обременения): Ограничения прав на земельный участок, предусмотренные статьями 56, 56.1 Земельного кодекса Российской Федерации; Срок действия: с 06.11.2015; Реквизиты документа-основания: Постановление "О порядке установления охранных зон объектов электросетевого хозяйства и особых условий использования земельных участков, расположенных в границах таких зон" от 24.02.2009 № №160 выдан: Правительство Российской Федерации. Вид ограничения (обременения): Ограничения прав на земельный участок, предусмотренные статьями 56, 56.1 Земельного кодекса Российской Федерации; Срок действия: с 25.12.2015; Реквизиты документа-основания: Постановление "О порядке установления охранных зон объектов электросетевого хозяйства и особых условий использования земельных участков, расположенных в границах таких зон" от 24.02.2009 № №160 выдан: Правительство Российской Федерации. Вид ограничения (обременения): Ограничения прав на земельный участок, предусмотренные статьями 56, 56.1 Земельного кодекса Российской Федерации; Срок действия: с 10.03.2016; Реквизиты документа-основания: Постановление "О порядке установления охранных зон объектов электросетевого хозяйства и особых условий использования земельных участков, расположенных в границах таких зон" от 24.02.2009 № №160 выдан: Правительство Российской Федерации. Вид ограничения (обременения): Ограничения прав на земельный участок, предусмотренные статьями 56, 56.1 Земельного кодекса Российской Федерации; Срок действия: с 24.03.2016; Реквизиты документа-основания: Постановление "О порядке установления охранных зон объектов электросетевого хозяйства и особых условий использования земельных участков, расположенных в границах таких зон" от 24.02.2009 № №160 выдан: Правительство Российской Федерации. Вид ограничения (обременения): Ограничения прав на земельный участок, предусмотренные статьями 56, 56.1 Земельного кодекса Российской Федерации; Срок действия: с 01.09.2016; Реквизиты документа-основания: Постановление Правительства РФ "О порядке установления охранных зон объектов электросетевого хозяйства и особых условий использования земельных участков, расположенных в границах таких зон" от 24.02.2009 № 160 выдан: Правительство Российской Федерации. Вид ограничения (обременения): Ограничения прав на земельный участок, предусмотренные статьями 56, 56.1 Земельного кодекса Российской Федерации; Срок действия: с 02.09.2016; Реквизиты документа-основания: Постановление Правительства РФ "О порядке установления охранных зон объектов электросетевого хозяйства и особых</p>		

полное наименование должности	подпись	инициалы, фамилия
-------------------------------	---------	-------------------

М.П.

Земельный участок			
вид объекта недвижимости			
Лист №5 Раздел 1	Всего листов раздела 1: 5	Всего разделов: 8	Всего листов выписки: 55
7 октября 2019г. № КУВИ-001/2019-24310747			
Кадастровый номер:		41:01:0010121:271	
		<p>условий использования земельных участков, расположенных в границах таких зон" от 24.02.2009 № 160 выдан: Правительство Российской Федерации. Вид ограничения (обременения): Ограничения прав на земельный участок, предусмотренные статьями 56, 56.1 Земельного кодекса Российской Федерации; Срок действия: с 01.04.2019; Реквизиты документа-основания: Распоряжение Федерального агентства водных ресурсов Амурское бассейновое водное управление от 15.10.2018 № 05-07/265 выдан: Федеральное агентство водных ресурсов Амурское бассейновое водное управление. Вид ограничения (обременения): Ограничения прав на земельный участок, предусмотренные статьями 56, 56.1 Земельного кодекса Российской Федерации; Срок действия: с 22.08.2019; Реквизиты документа-основания: "Об утверждении Правил охраны линий и сооружений связи Российской Федерации" от 09.06.1995 № 578 выдан: Правительство Российской Федерации. Право (ограничение права, обременение объекта недвижимости) зарегистрировано на объект недвижимости с видом(-ами) разрешенного использования: земельные участки, улиц, проспектов, площадей, шоссе, аллей, бульваров, застав, переулков, проездов, тупиков; земельные участки земель резерва; земельные участки, занятые водными объектами, изъятыми из оборота или ограниченными в обороте в соответствии с законодательством Российской Федерации.</p>	
Получатель выписки:		Агентство лесного хозяйства и охраны животного мира Камчатского края	

полное наименование должности	подпись	инициалы, фамилия

М.П.

Выписка из Единого государственного реестра недвижимости об объекте недвижимости

Сведения о зарегистрированных правах

Земельный участок			
вид объекта недвижимости			
Лист №1 Раздел 2	Всего листов раздела 2: 2	Всего разделов: 8	Всего листов выписки: 55
7 октября 2019г. № КУВИ-001/2019-24310747			
Кадастровый номер:		41:01:0010121:271	
1	Правообладатель (правообладатели):	1.1	Муниципальное казенное учреждение "Управление благоустройства города Петропавловска-Камчатского", ИНН: 4101118486, ОГРН: 1074101005660
2	Вид, номер и дата государственной регистрации права:	2.1	Постоянное (бессрочное) пользование 41-41-01/010/2010-500 29.03.2010 00:00:00
3	Ограничение прав и обременение объекта недвижимости:	не зарегистрировано	
4	Договоры участия в долевом строительстве:	не зарегистрировано	
5	Заявленные в судебном порядке права требования:	данные отсутствуют	
6	Сведения о возражении в отношении зарегистрированного права:	данные отсутствуют	
7	Сведения о наличии решения об изъятии объекта недвижимости для государственных и муниципальных нужд:	данные отсутствуют	
8	Сведения о невозможности государственной регистрации без личного участия правообладателя или его законного представителя:	данные отсутствуют	
9	Правопритязания и сведения о наличии поступивших, но не рассмотренных заявлений о проведении государственной регистрации права (перехода, прекращения права), ограничения права или обременения объекта недвижимости, сделки в отношении объекта недвижимости	отсутствуют	

полное наименование должности	подпись	инициалы, фамилия
-------------------------------	---------	-------------------

М.П.

Земельный участок			
вид объекта недвижимости			
Лист №2 Раздел 2	Всего листов раздела 2: 2	Всего разделов: 8	Всего листов выписки: 55
7 октября 2019г. № КУВИ-001/2019-24310747			
Кадастровый номер:		41:01:0010121:271	
10	Сведения об осуществлении государственной регистрации сделки, права, ограничения права без необходимого в силу закона согласия третьего лица, органа:	данные отсутствуют	
11	Сведения о невозможности государственной регистрации перехода, прекращения, ограничения права на земельный участок из земель сельскохозяйственного назначения:	данные отсутствуют	

полное наименование должности	подпись	инициалы, фамилия

М.П.

Выписка из Единого государственного реестра недвижимости об объекте недвижимости

Описание местоположения земельного участка

Земельный участок			
вид объекта недвижимости			

Лист №1 Раздел 3.1	Всего листов раздела 3.1: 9	Всего разделов: 8	Всего листов выписки: 55
--------------------	-----------------------------	-------------------	--------------------------

7 октября 2019г. № КУВИ-001/2019-24310747

Кадастровый номер: 41:01:0010121:271

Описание местоположения границ земельного участка

№ п/п	Номер точки		Дирекционный угол	Горизонтальное проложение, м	Описание закрепления на местности	Кадастровые номера смежных участков	Сведения об адресах правообладателей смежных земельных участков
	начальн ая	конечн ая					
1	2	3	4	5	6	7	8
1	1.1.1	1.1.2	195°45.4'	7.11	данные отсутствуют	41:01:0010121:250	данные отсутствуют
2	1.1.2	1.1.3	195°42.3'	34.73	данные отсутствуют	41:01:0010121:248	адрес отсутствует
3	1.1.3	1.1.4	195°43.0'	6.2	данные отсутствуют	41:01:0010121:247	адрес отсутствует
4	1.1.4	1.1.5	204°43.1'	27.07	данные отсутствуют	41:01:0010121:247	адрес отсутствует
5	1.1.5	1.1.6	216°14.2'	17.73	данные отсутствуют	41:01:0010121:247	адрес отсутствует
6	1.1.6	1.1.7	216°15.2'	40.87	данные отсутствуют	41:01:0010121:249	данные отсутствуют
7	1.1.7	1.1.8	209°25.9'	31.12	данные отсутствуют	41:01:0010121:249	данные отсутствуют
8	1.1.8	1.1.9	269°28.7'	5.5	данные отсутствуют	41:01:0010121:249	данные отсутствуют
9	1.1.9	1.1.10	182°10.9'	9.99	данные отсутствуют	41:01:0010121:249	данные отсутствуют
10	1.1.10	1.1.11	182°10.1'	8.2	данные отсутствуют	41:01:0010121:246	адрес отсутствует
11	1.1.11	1.1.12	163°13.3'	29.41	данные отсутствуют	41:01:0010121:246	адрес отсутствует
12	1.1.12	1.1.13	75°32.9'	7.37	данные отсутствуют	41:01:0010121:246	адрес отсутствует
13	1.1.13	1.1.14	170°42.3'	9.6	данные отсутствуют	41:01:0010121:194	данные отсутствуют
14	1.1.14	1.1.15	159°56.2'	24.37	данные отсутствуют	41:01:0010121:194	данные отсутствуют
15	1.1.15	1.1.16	167°44.1'	14.83	данные отсутствуют	41:01:0010121:194	данные отсутствуют
16	1.1.16	1.1.17	174°28.1'	11.2	данные отсутствуют	41:01:0010121:194	данные отсутствуют
17	1.1.17	1.1.18	187°2.5'	21.86	данные отсутствуют	41:01:0010121:194	данные отсутствуют
18	1.1.18	1.1.19	183°21.7'	22.51	данные отсутствуют	41:01:0010121:194	данные отсутствуют
19	1.1.19	1.1.20	195°53.6'	13.84	данные отсутствуют	41:01:0010121:194	данные отсутствуют
20	1.1.20	1.1.21	201°20.2'	24.68	данные отсутствуют	41:01:0010121:194	данные отсутствуют
21	1.1.21	1.1.22	203°18.7'	14.1	данные отсутствуют	41:01:0010121:194	данные отсутствуют
22	1.1.22	1.1.23	200°10.5'	10.73	данные отсутствуют	41:01:0010121:194	данные отсутствуют
23	1.1.23	1.1.24	217°8.9'	16.41	данные отсутствуют	41:01:0010121:9	данные отсутствуют
24	1.1.24	1.1.25	174°59.2'	30.1	данные отсутствуют	41:01:0010121:9	данные отсутствуют
25	1.1.25	1.1.26	82°57.9'	8.66	данные отсутствуют	41:01:0010121:9	данные отсутствуют

полное наименование должности	подпись	инициалы, фамилия
-------------------------------	---------	-------------------

М.П.

Земельный участок							
вид объекта недвижимости							
Лист №2 Раздел 3.1		Всего листов раздела 3.1: 9		Всего разделов: 8		Всего листов выписки: 55	
7 октября 2019г. № КУВИ-001/2019-24310747							
Кадастровый номер:				41:01:0010121:271			
26	1.1.26	1.1.27	71°47.0'	0.83	данные отсутствуют	41:01:0010121:9	данные отсутствуют
27	1.1.27	1.1.28	176°36.8'	5.25	данные отсутствуют	41:01:0010121:318	адрес отсутствует
28	1.1.28	1.1.29	178°52.5'	5.6	данные отсутствуют	41:01:0010121:318	адрес отсутствует
29	1.1.29	1.1.30	173°29.5'	91.22	данные отсутствуют	41:01:0010121:318	адрес отсутствует
30	1.1.30	1.1.31	177°26.0'	85.77	данные отсутствуют	41:01:0010121:318	адрес отсутствует
31	1.1.31	1.1.32	169°4.4'	90.0	данные отсутствуют	41:01:0010121:318	адрес отсутствует
32	1.1.32	1.1.33	227°48.8'	8.93	данные отсутствуют	41:01:0010121:1253	адрес отсутствует
33	1.1.33	1.1.34	225°57.5'	5.08	данные отсутствуют	41:01:0010121:1253	адрес отсутствует
34	1.1.34	1.1.35	163°19.1'	12.4	данные отсутствуют	41:01:0010121:1253	адрес отсутствует
35	1.1.35	1.1.36	111°59.3'	4.54	данные отсутствуют	41:01:0010121:1253	адрес отсутствует
36	1.1.36	1.1.37	153°30.5'	13.81	данные отсутствуют	41:01:0010121:1584	адрес отсутствует
37	1.1.37	1.1.38	177°27.6'	89.57	данные отсутствуют	41:01:0010121:1584	адрес отсутствует
38	1.1.38	1.1.39	169°51.4'	64.56	данные отсутствуют	41:01:0010121:1584	адрес отсутствует
39	1.1.39	1.1.40	169°50.9'	40.85	данные отсутствуют	41:01:0010121:1581	адрес отсутствует
40	1.1.40	1.1.41	262°53.5'	18.02	данные отсутствуют	41:01:0010121:1581	адрес отсутствует
41	1.1.41	1.1.42	264°0.5'	76.37	данные отсутствуют	41:01:0010121:322	адрес отсутствует
42	1.1.42	1.1.43	293°34.7'	24.12	данные отсутствуют	41:01:0010121:321	данные отсутствуют
43	1.1.43	1.1.44	293°2.0'	12.78	данные отсутствуют	41:01:0010121:188	адрес отсутствует
44	1.1.44	1.1.45	296°16.9'	7.2	данные отсутствуют	41:01:0010121:188	адрес отсутствует
45	1.1.45	1.1.46	302°37.8'	6.9	данные отсутствуют	41:01:0010121:188	адрес отсутствует
46	1.1.46	1.1.47	309°8.9'	14.49	данные отсутствуют	41:01:0010121:188	адрес отсутствует
47	1.1.47	1.1.48	322°25.3'	11.0	данные отсутствуют	41:01:0010121:188	адрес отсутствует
48	1.1.48	1.1.49	341°41.6'	29.51	данные отсутствуют	данные отсутствуют	данные отсутствуют
49	1.1.49	1.1.50	354°33.2'	36.98	данные отсутствуют	данные отсутствуют	данные отсутствуют
50	1.1.50	1.1.51	1°55.4'	26.5	данные отсутствуют	данные отсутствуют	данные отсутствуют
51	1.1.51	1.1.52	4°43.9'	38.67	данные отсутствуют	данные отсутствуют	данные отсутствуют
52	1.1.52	1.1.53	2°41.4'	70.74	данные отсутствуют	данные отсутствуют	данные отсутствуют
53	1.1.53	1.1.54	2°35.2'	43.2	данные отсутствуют	данные отсутствуют	данные отсутствуют
54	1.1.54	1.1.55	1°46.7'	36.08	данные отсутствуют	данные отсутствуют	данные отсутствуют
55	1.1.55	1.1.56	4°49.3'	25.22	данные отсутствуют	данные отсутствуют	данные отсутствуют
56	1.1.56	1.1.57	7°5.4'	42.45	данные отсутствуют	данные отсутствуют	данные отсутствуют
57	1.1.57	1.1.58	4°48.4'	25.54	данные отсутствуют	данные отсутствуют	данные отсутствуют
58	1.1.58	1.1.59	1°53.6'	35.4	данные отсутствуют	данные отсутствуют	данные отсутствуют

полное наименование должности	подпись	инициалы, фамилия
-------------------------------	---------	-------------------

М.П.

Земельный участок							
вид объекта недвижимости							
Лист №3 Раздел 3.1		Всего листов раздела 3.1: 9		Всего разделов: 8		Всего листов выписки: 55	
7 октября 2019г. № КУВИ-001/2019-24310747							
Кадастровый номер:				41:01:0010121:271			
59	1.1.59	1.1.60	356°22.9'	34.39	данные отсутствуют	данные отсутствуют	данные отсутствуют
60	1.1.60	1.1.61	6°32.2'	21.35	данные отсутствуют	данные отсутствуют	данные отсутствуют
61	1.1.61	1.1.62	5°41.2'	21.09	данные отсутствуют	данные отсутствуют	данные отсутствуют
62	1.1.62	1.1.63	2°32.0'	58.38	данные отсутствуют	данные отсутствуют	данные отсутствуют
63	1.1.63	1.1.64	0°45.2'	49.46	данные отсутствуют	данные отсутствуют	данные отсутствуют
64	1.1.64	1.1.65	359°6.4'	37.81	данные отсутствуют	данные отсутствуют	данные отсутствуют
65	1.1.65	1.1.66	359°6.7'	19.34	данные отсутствуют	41:01:0010121:1617	адрес отсутствует
66	1.1.66	1.1.67	358°54.3'	40.82	данные отсутствуют	41:01:0010121:1617	адрес отсутствует
67	1.1.67	1.1.68	358°39.7'	47.96	данные отсутствуют	41:01:0010121:1617	адрес отсутствует
68	1.1.68	1.1.69	0°56.6'	41.3	данные отсутствуют	41:01:0010121:1617	адрес отсутствует
69	1.1.69	1.1.70	0°28.3'	34.05	данные отсутствуют	41:01:0010121:1617	адрес отсутствует
70	1.1.70	1.1.71	358°27.7'	43.23	данные отсутствуют	41:01:0010121:1617	адрес отсутствует
71	1.1.71	1.1.72	355°5.6'	37.89	данные отсутствуют	41:01:0010121:1617	адрес отсутствует
72	1.1.72	1.1.73	356°6.1'	38.39	данные отсутствуют	41:01:0010121:1617	адрес отсутствует
73	1.1.73	1.1.74	353°2.6'	33.36	данные отсутствуют	41:01:0010121:1617	адрес отсутствует
74	1.1.74	1.1.75	355°43.6'	53.42	данные отсутствуют	41:01:0010121:1617	адрес отсутствует
75	1.1.75	1.1.76	350°33.1'	43.79	данные отсутствуют	41:01:0010121:1617	адрес отсутствует
76	1.1.76	1.1.77	357°7.2'	39.21	данные отсутствуют	41:01:0010121:1617	адрес отсутствует
77	1.1.77	1.1.78	358°46.4'	71.92	данные отсутствуют	41:01:0010121:1617	адрес отсутствует
78	1.1.78	1.1.79	356°34.0'	51.92	данные отсутствуют	41:01:0010121:1617	адрес отсутствует
79	1.1.79	1.1.80	0°54.1'	41.29	данные отсутствуют	41:01:0010121:1617	адрес отсутствует
80	1.1.80	1.1.81	358°55.4'	28.76	данные отсутствуют	41:01:0010121:1617	адрес отсутствует
81	1.1.81	1.1.82	5°19.9'	25.83	данные отсутствуют	41:01:0010121:1617	адрес отсутствует
82	1.1.82	1.1.83	9°12.9'	24.04	данные отсутствуют	41:01:0010121:1617	адрес отсутствует
83	1.1.83	1.1.84	9°16.9'	31.62	данные отсутствуют	41:01:0010121:1617	адрес отсутствует
84	1.1.84	1.1.85	9°59.6'	28.52	данные отсутствуют	41:01:0010121:1617	адрес отсутствует
85	1.1.85	1.1.86	10°16.0'	42.08	данные отсутствуют	41:01:0010121:1617	адрес отсутствует
86	1.1.86	1.1.87	9°56.3'	22.54	данные отсутствуют	41:01:0010121:1617	адрес отсутствует
87	1.1.87	1.1.88	8°48.9'	24.15	данные отсутствуют	41:01:0010121:1617	адрес отсутствует
88	1.1.88	1.1.89	24°30.1'	30.82	данные отсутствуют	41:01:0010121:1617	адрес отсутствует
89	1.1.89	1.1.90	16°13.7'	28.16	данные отсутствуют	41:01:0010121:1617	адрес отсутствует
90	1.1.90	1.1.91	19°27.1'	18.53	данные отсутствуют	41:01:0010121:1617	адрес отсутствует
91	1.1.91	1.1.92	26°6.8'	15.86	данные отсутствуют	41:01:0010121:1617	адрес отсутствует

полное наименование должности	подпись	инициалы, фамилия
-------------------------------	---------	-------------------

М.П.

Земельный участок							
вид объекта недвижимости							
Лист №4 Раздел 3.1		Всего листов раздела 3.1: 9		Всего разделов: 8		Всего листов выписки: 55	
7 октября 2019г. № КУВИ-001/2019-24310747							
Кадастровый номер:				41:01:0010121:271			
92	1.1.92	1.1.93	32°37.7`	37.0	данные отсутствуют	41:01:0010121:1617	адрес отсутствует
93	1.1.93	1.1.94	30°35.5`	19.49	данные отсутствуют	41:01:0010121:1617	адрес отсутствует
94	1.1.94	1.1.95	32°58.1`	7.7	данные отсутствуют	41:01:0010121:1617	адрес отсутствует
95	1.1.95	1.1.96	32°56.3`	12.05	данные отсутствуют	41:01:0010121:349	данные отсутствуют
96	1.1.96	1.1.97	45°54.5`	29.02	данные отсутствуют	41:01:0010121:349	данные отсутствуют
97	1.1.97	1.1.98	317°22.0`	4.28	данные отсутствуют	41:01:0010121:349	данные отсутствуют
98	1.1.98	1.1.99	82°50.8`	2.49	данные отсутствуют	41:01:0010121:349	данные отсутствуют
99	1.1.99	1.1.100	74°43.8`	3.38	данные отсутствуют	41:01:0010121:12	адрес отсутствует
100	1.1.100	1.1.101	76°54.9`	8.04	данные отсутствуют	41:01:0010121:12	адрес отсутствует
101	1.1.101	1.1.102	49°49.4`	10.51	данные отсутствуют	41:01:0010121:12	адрес отсутствует
102	1.1.102	1.1.103	51°17.2`	13.43	данные отсутствуют	41:01:0010121:12	адрес отсутствует
103	1.1.103	1.1.104	149°42.1`	2.95	данные отсутствуют	41:01:0010121:12	адрес отсутствует
104	1.1.104	1.1.105	59°13.9`	9.09	данные отсутствуют	41:01:0010121:12	адрес отсутствует
105	1.1.105	1.1.106	328°14.6`	6.33	данные отсутствуют	41:01:0010121:12	адрес отсутствует
106	1.1.106	1.1.107	73°46.1`	20.64	данные отсутствуют	41:01:0010121:12	адрес отсутствует
107	1.1.107	1.1.108	78°5.8`	16.68	данные отсутствуют	41:01:0000000:46	адрес отсутствует
108	1.1.108	1.1.109	88°31.5`	7.38	данные отсутствуют	41:01:0000000:46	адрес отсутствует
109	1.1.109	1.1.110	96°46.1`	9.76	данные отсутствуют	41:01:0000000:46	адрес отсутствует
110	1.1.110	1.1.111	108°19.4`	8.11	данные отсутствуют	41:01:0010121:1649	данные отсутствуют
111	1.1.111	1.1.112	115°11.8`	18.91	данные отсутствуют	41:01:0010121:1649	данные отсутствуют
112	1.1.112	1.1.113	134°48.2`	35.21	данные отсутствуют	41:01:0010121:1649	данные отсутствуют
113	1.1.113	1.1.114	145°18.7`	11.93	данные отсутствуют	41:01:0010121:1649	данные отсутствуют
114	1.1.114	1.1.115	145°17.9`	18.71	данные отсутствуют	данные отсутствуют	данные отсутствуют
115	1.1.115	1.1.116	148°57.6`	49.01	данные отсутствуют	данные отсутствуют	данные отсутствуют
116	1.1.116	1.1.117	158°2.6`	17.76	данные отсутствуют	данные отсутствуют	данные отсутствуют
117	1.1.117	1.1.118	176°38.7`	2.9	данные отсутствуют	41:01:0010121:165	адрес отсутствует
118	1.1.118	1.1.119	185°18.5`	17.18	данные отсутствуют	41:01:0010121:165	адрес отсутствует
119	1.1.119	1.1.120	206°20.7`	4.66	данные отсутствуют	41:01:0010121:165	адрес отсутствует
120	1.1.120	1.1.121	194°30.7`	3.51	данные отсутствуют	41:01:0010121:165	адрес отсутствует
121	1.1.121	1.1.122	254°35.0`	16.21	данные отсутствуют	41:01:0010121:165	адрес отсутствует
122	1.1.122	1.1.123	231°42.2`	3.94	данные отсутствуют	41:01:0010121:165	адрес отсутствует
123	1.1.123	1.1.124	172°8.7`	50.41	данные отсутствуют	41:01:0010121:165	адрес отсутствует
124	1.1.124	1.1.125	307°15.7`	17.23	данные отсутствуют	41:01:0010121:1639	данные отсутствуют

полное наименование должности	подпись	инициалы, фамилия
-------------------------------	---------	-------------------

М.П.

Земельный участок							
вид объекта недвижимости							
Лист №5 Раздел 3.1		Всего листов раздела 3.1: 9		Всего разделов: 8		Всего листов выписки: 55	
7 октября 2019г. № КУВИ-001/2019-24310747							
Кадастровый номер:				41:01:0010121:271			
125	1.1.125	1.1.126	227°17.5'	7.43	данные отсутствуют	41:01:0010121:1639	данные отсутствуют
126	1.1.126	1.1.127	206°9.2'	11.19	данные отсутствуют	41:01:0010121:1639	данные отсутствуют
127	1.1.127	1.1.128	185°42.4'	14.08	данные отсутствуют	41:01:0010121:1639	данные отсутствуют
128	1.1.128	1.1.129	166°13.6'	19.53	данные отсутствуют	41:01:0010121:1639	данные отсутствуют
129	1.1.129	1.1.130	182°19.1'	21.02	данные отсутствуют	41:01:0010121:1639	данные отсутствуют
130	1.1.130	1.1.131	157°44.6'	10.77	данные отсутствуют	41:01:0010121:1639	данные отсутствуют
131	1.1.131	1.1.132	169°35.3'	8.63	данные отсутствуют	41:01:0010121:1639	данные отсутствуют
132	1.1.132	1.1.133	114°38.7'	8.27	данные отсутствуют	41:01:0010121:1639	данные отсутствуют
133	1.1.133	1.1.134	43°5.9'	7.67	данные отсутствуют	41:01:0010121:1639	данные отсутствуют
134	1.1.134	1.1.135	181°48.1'	7.31	данные отсутствуют	41:01:0010121:186	orlovaAV@kamgov.ru; адрес отсутствует
135	1.1.135	1.1.136	171°55.9'	9.26	данные отсутствуют	41:01:0010121:186	orlovaAV@kamgov.ru; адрес отсутствует
136	1.1.136	1.1.137	135°2.6'	9.14	данные отсутствуют	41:01:0010121:186	orlovaAV@kamgov.ru; адрес отсутствует
137	1.1.137	1.1.138	151°15.2'	2.35	данные отсутствуют	данные отсутствуют	данные отсутствуют
138	1.1.138	1.1.139	271°6.2'	9.87	данные отсутствуют	41:01:0010121:128	данные отсутствуют
139	1.1.139	1.1.140	181°7.3'	17.88	данные отсутствуют	41:01:0010121:128	данные отсутствуют
140	1.1.140	1.1.141	91°6.6'	10.32	данные отсутствуют	41:01:0010121:128	данные отсутствуют
141	1.1.141	1.1.142	196°15.8'	7.18	данные отсутствуют	данные отсутствуют	данные отсутствуют
142	1.1.142	1.1.143	179°33.8'	35.5	данные отсутствуют	41:01:0010121:117	адрес отсутствует
143	1.1.143	1.1.144	89°14.6'	10.61	данные отсутствуют	41:01:0010121:117	адрес отсутствует
144	1.1.144	1.1.145	180°8.2'	42.23	данные отсутствуют	41:01:0010121:118	данные отсутствуют
145	1.1.145	1.1.146	268°51.6'	11.56	данные отсутствуют	41:01:0010121:29	адрес отсутствует
146	1.1.146	1.1.147	178°47.0'	34.38	данные отсутствуют	41:01:0010121:29	адрес отсутствует
147	1.1.147	1.1.148	60°58.6'	3.65	данные отсутствуют	41:01:0010121:29	адрес отсутствует
148	1.1.148	1.1.149	76°21.0'	7.2	данные отсутствуют	41:01:0010121:29	адрес отсутствует
149	1.1.149	1.1.150	87°32.0'	21.84	данные отсутствуют	41:01:0010121:29	адрес отсутствует
150	1.1.150	1.1.151	33°45.8'	2.18	данные отсутствуют	41:01:0010121:29	адрес отсутствует
151	1.1.151	1.1.152	173°35.8'	14.08	данные отсутствуют	41:01:0010121:357	адрес отсутствует
152	1.1.152	1.1.153	263°51.4'	28.22	данные отсутствуют	41:01:0010121:25	адрес отсутствует
153	1.1.153	1.1.154	248°54.6'	5.53	данные отсутствуют	41:01:0010121:25	адрес отсутствует
154	1.1.154	1.1.155	241°58.1'	4.02	данные отсутствуют	41:01:0010121:25	адрес отсутствует
155	1.1.155	1.1.156	230°9.4'	3.93	данные отсутствуют	41:01:0010121:25	адрес отсутствует
156	1.1.156	1.1.157	194°12.8'	16.41	данные отсутствуют	41:01:0010121:25	адрес отсутствует
157	1.1.157	1.1.158	179°40.4'	7.0	данные отсутствуют	41:01:0010121:25	адрес отсутствует

полное наименование должности	подпись	инициалы, фамилия
-------------------------------	---------	-------------------

М.П.

Земельный участок							
вид объекта недвижимости							
Лист №6 Раздел 3.1		Всего листов раздела 3.1: 9		Всего разделов: 8		Всего листов выписки: 55	
7 октября 2019г. № КУВИ-001/2019-24310747							
Кадастровый номер:				41:01:0010121:271			
158	1.1.158	1.1.159	172°58.5'	12.84	данные отсутствуют	41:01:0010121:145	данные отсутствуют
159	1.1.159	1.1.160	83°5.8'	8.65	данные отсутствуют	41:01:0010121:145	данные отсутствуют
160	1.1.160	1.1.161	172°29.7'	1.68	данные отсутствуют	41:01:0010121:25	адрес отсутствует
161	1.1.161	1.1.162	77°15.6'	42.67	данные отсутствуют	41:01:0010121:25	адрес отсутствует
162	1.1.162	1.1.163	75°55.9'	4.32	данные отсутствуют	41:01:0010121:25	адрес отсутствует
163	1.1.163	1.1.164	161°26.7'	4.53	данные отсутствуют	41:01:0010121:357	адрес отсутствует
164	1.1.164	1.1.165	258°41.4'	2.19	данные отсутствуют	41:01:0010121:357	адрес отсутствует
165	1.1.165	1.1.166	255°59.4'	42.3	данные отсутствуют	41:01:0010121:236	адрес отсутствует
166	1.1.166	1.1.167	257°16.6'	34.19	данные отсутствуют	41:01:0010121:236	адрес отсутствует
167	1.1.167	1.1.168	197°13.5'	25.6	данные отсутствуют	41:01:0010121:236	адрес отсутствует
168	1.1.168	1.1.169	85°39.8'	13.36	данные отсутствуют	41:01:0010121:236	адрес отсутствует
169	1.1.169	1.1.170	194°59.9'	64.15	данные отсутствуют	41:01:0010121:294	адрес отсутствует
170	1.1.170	1.1.171	195°0.1'	44.51	данные отсутствуют	41:01:0010121:295	данные отсутствуют
171	1.1.171	1.1.172	195°1.1'	8.07	данные отсутствуют	41:01:0010121:206	данные отсутствуют
172	1.1.172	1.1.173	291°34.4'	25.24	данные отсутствуют	41:01:0010121:167	адрес отсутствует
173	1.1.173	1.1.174	202°33.4'	61.47	данные отсутствуют	41:01:0010121:167	адрес отсутствует
174	1.1.174	1.1.175	106°53.8'	4.71	данные отсутствуют	41:01:0010121:167	адрес отсутствует
175	1.1.175	1.1.176	21°27.3'	27.37	данные отсутствуют	41:01:0010121:167	адрес отсутствует
176	1.1.176	1.1.177	108°58.2'	18.27	данные отсутствуют	41:01:0010121:167	адрес отсутствует
177	1.1.177	1.1.178	188°21.9'	17.6	данные отсутствуют	41:01:0010121:1717, 41:01:0010121:10	данные отсутствуют; адрес отсутствует
178	1.1.178	1.1.179	188°20.5'	22.95	данные отсутствуют	41:01:0010121:1716, 41:01:0010121:10	данные отсутствуют; адрес отсутствует
179	1.1.179	1.1.180	191°3.0'	3.03	данные отсутствуют	41:01:0010121:1716, 41:01:0010121:10	данные отсутствуют; адрес отсутствует
180	1.1.180	1.1.181	281°10.9'	14.95	данные отсутствуют	41:01:0010121:1716, 41:01:0010121:10	данные отсутствуют; адрес отсутствует
181	1.1.181	1.1.182	195°17.0'	84.19	данные отсутствуют	41:01:0010121:1716, 41:01:0010121:10	данные отсутствуют; адрес отсутствует
182	1.1.182	1.1.183	106°3.7'	11.53	данные отсутствуют	41:01:0010121:1716, 41:01:0010121:10	данные отсутствуют; адрес отсутствует
183	1.1.183	1.1.184	195°41.0'	4.22	данные отсутствуют	41:01:0010121:1716, 41:01:0010121:10	данные отсутствуют; адрес отсутствует
184	1.1.184	1.1.1	195°41.1'	33.29	данные отсутствуют	41:01:0010121:15	данные отсутствуют

полное наименование должности	подпись	инициалы, фамилия
-------------------------------	---------	-------------------

М.П.

Земельный участок							
вид объекта недвижимости							
Лист №7 Раздел 3.1		Всего листов раздела 3.1: 9		Всего разделов: 8		Всего листов выписки: 55	
7 октября 2019г. № КУВИ-001/2019-24310747							
Кадастровый номер:				41:01:0010121:271			
185	1.2.185	1.2.186	266°19.1'	29.43	данные отсутствуют	41:01:0010121:26	адрес отсутствует
186	1.2.186	1.2.187	193°25.9'	26.69	данные отсутствуют	41:01:0010121:26	адрес отсутствует
187	1.2.187	1.2.188	127°37.4'	5.18	данные отсутствуют	41:01:0010121:26	адрес отсутствует
188	1.2.188	1.2.189	176°30.8'	32.07	данные отсутствуют	41:01:0010121:26	адрес отсутствует
189	1.2.189	1.2.190	185°42.8'	49.72	данные отсутствуют	41:01:0010121:26	адрес отсутствует
190	1.2.190	1.2.191	161°47.0'	17.4	данные отсутствуют	41:01:0010121:26	адрес отсутствует
191	1.2.191	1.2.192	174°19.6'	10.92	данные отсутствуют	41:01:0010121:26	адрес отсутствует
192	1.2.192	1.2.193	181°13.7'	9.32	данные отсутствуют	41:01:0010121:26	адрес отсутствует
193	1.2.193	1.2.194	99°13.6'	13.22	данные отсутствуют	41:01:0010121:26	адрес отсутствует
194	1.2.194	1.2.195	129°18.4'	14.25	данные отсутствуют	41:01:0010121:26	адрес отсутствует
195	1.2.195	1.2.196	107°8.2'	8.65	данные отсутствуют	41:01:0010121:26	адрес отсутствует
196	1.2.196	1.2.197	22°5.0'	12.82	данные отсутствуют	41:01:0010121:26	адрес отсутствует
197	1.2.197	1.2.198	357°29.3'	89.68	данные отсутствуют	41:01:0010121:26	адрес отсутствует
198	1.2.198	1.2.199	339°22.3'	9.17	данные отсутствуют	41:01:0010121:26	адрес отсутствует
199	1.2.199	1.2.200	67°36.1'	3.57	данные отсутствуют	41:01:0010121:26	адрес отсутствует
200	1.2.200	1.2.201	93°9.1'	3.27	данные отсутствуют	41:01:0010121:26	адрес отсутствует
201	1.2.201	1.2.185	350°44.2'	52.36	данные отсутствуют	41:01:0010121:26	адрес отсутствует
202	1.3.202	1.3.203	2°12.2'	0.26	данные отсутствуют	41:01:0010121:1323	данные отсутствуют
203	1.3.203	1.3.204	1°20.7'	11.5	данные отсутствуют	41:01:0010121:1323	данные отсутствуют
204	1.3.204	1.3.205	278°10.9'	9.63	данные отсутствуют	41:01:0010121:1323	данные отсутствуют
205	1.3.205	1.3.206	272°59.4'	5.18	данные отсутствуют	41:01:0010121:1323	данные отсутствуют
206	1.3.206	1.3.207	56°46.1'	1.39	данные отсутствуют	41:01:0010121:1323	данные отсутствуют
207	1.3.207	1.3.208	288°29.6'	3.06	данные отсутствуют	41:01:0010121:1323	данные отсутствуют
208	1.3.208	1.3.209	290°49.1'	38.77	данные отсутствуют	41:01:0010121:1323	данные отсутствуют
209	1.3.209	1.3.210	211°7.4'	12.27	данные отсутствуют	41:01:0010121:1323	данные отсутствуют
210	1.3.210	1.3.211	215°53.0'	10.58	данные отсутствуют	41:01:0010121:1323	данные отсутствуют
211	1.3.211	1.3.212	208°16.6'	23.22	данные отсутствуют	41:01:0010121:1323	данные отсутствуют
212	1.3.212	1.3.213	190°25.1'	31.41	данные отсутствуют	41:01:0010121:1323	данные отсутствуют
213	1.3.213	1.3.214	171°41.9'	19.46	данные отсутствуют	41:01:0010121:1323	данные отсутствуют
214	1.3.214	1.3.215	157°56.1'	5.64	данные отсутствуют	41:01:0010121:1323	данные отсутствуют
215	1.3.215	1.3.216	88°46.6'	3.28	данные отсутствуют	41:01:0010121:1323	данные отсутствуют
216	1.3.216	1.3.217	149°39.7'	2.99	данные отсутствуют	41:01:0010121:1323	данные отсутствуют
217	1.3.217	1.3.218	157°40.3'	3.03	данные отсутствуют	41:01:0010121:1323	данные отсутствуют

полное наименование должности	подпись	инициалы, фамилия
-------------------------------	---------	-------------------

М.П.

Земельный участок							
вид объекта недвижимости							
Лист №8 Раздел 3.1		Всего листов раздела 3.1: 9		Всего разделов: 8		Всего листов выписки: 55	
7 октября 2019г. № КУВИ-001/2019-24310747							
Кадастровый номер:				41:01:0010121:271			
218	1.3.218	1.3.219	175°7.0`	5.99	данные отсутствуют	41:01:0010121:1323	данные отсутствуют
219	1.3.219	1.3.220	181°45.1`	15.05	данные отсутствуют	41:01:0010121:1323	данные отсутствуют
220	1.3.220	1.3.221	251°27.7`	3.49	данные отсутствуют	41:01:0010121:1323	данные отсутствуют
221	1.3.221	1.3.222	216°24.7`	2.75	данные отсутствуют	41:01:0010121:1323	данные отсутствуют
222	1.3.222	1.3.223	180°6.4`	16.2	данные отсутствуют	41:01:0010121:1323	данные отсутствуют
223	1.3.223	1.3.224	133°28.3`	6.63	данные отсутствуют	41:01:0010121:1323	данные отсутствуют
224	1.3.224	1.3.225	124°45.7`	3.26	данные отсутствуют	41:01:0010121:1323	данные отсутствуют
225	1.3.225	1.3.226	88°58.6`	17.91	данные отсутствуют	41:01:0010121:1323	данные отсутствуют
226	1.3.226	1.3.227	51°29.6`	26.39	данные отсутствуют	41:01:0010121:1323	данные отсутствуют
227	1.3.227	1.3.228	60°21.2`	18.8	данные отсутствуют	41:01:0010121:1323	данные отсутствуют
228	1.3.228	1.3.229	48°32.5`	2.98	данные отсутствуют	41:01:0010121:1323	данные отсутствуют
229	1.3.229	1.3.230	36°54.4`	3.11	данные отсутствуют	41:01:0010121:1323	данные отсутствуют
230	1.3.230	1.3.231	19°26.4`	4.33	данные отсутствуют	41:01:0010121:1323	данные отсутствуют
231	1.3.231	1.3.232	11°39.0`	5.94	данные отсутствуют	41:01:0010121:1323	данные отсутствуют
232	1.3.232	1.3.233	15°27.0`	21.13	данные отсутствуют	41:01:0010121:1323	данные отсутствуют
233	1.3.233	1.3.234	11°52.7`	8.89	данные отсутствуют	41:01:0010121:1323	данные отсутствуют
234	1.3.234	1.3.235	5°32.0`	9.02	данные отсутствуют	41:01:0010121:1323	данные отсутствуют
235	1.3.235	1.3.236	4°29.6`	12.13	данные отсутствуют	41:01:0010121:1323	данные отсутствуют
236	1.3.236	1.3.237	0°15.4`	2.23	данные отсутствуют	41:01:0010121:1323	данные отсутствуют
237	1.3.237	1.3.238	91°23.8`	2.05	данные отсутствуют	41:01:0010121:1323	данные отсутствуют
238	1.3.238	1.3.239	2°43.6`	4.2	данные отсутствуют	41:01:0010121:1323	данные отсутствуют
239	1.3.239	1.3.240	356°43.8`	0.35	данные отсутствуют	41:01:0010121:1323	данные отсутствуют
240	1.3.240	1.3.241	315°21.8`	6.69	данные отсутствуют	41:01:0010121:1323	данные отсутствуют
241	1.3.241	1.3.242	358°30.9`	6.17	данные отсутствуют	41:01:0010121:1323	данные отсутствуют
242	1.3.242	1.3.202	359°18.9`	10.04	данные отсутствуют	41:01:0010121:1323	данные отсутствуют
243	1.4.243	1.4.244	254°45.1`	14.11	данные отсутствуют	41:01:0010121:21	данные отсутствуют
244	1.4.244	1.4.245	164°50.5`	15.49	данные отсутствуют	41:01:0010121:21	данные отсутствуют
245	1.4.245	1.4.246	74°55.8`	14.12	данные отсутствуют	41:01:0010121:21	данные отсутствуют
246	1.4.246	1.4.243	344°48.6`	15.53	данные отсутствуют	41:01:0010121:21	данные отсутствуют
247	1.5.247	1.5.248	17°34.5`	14.54	данные отсутствуют	41:01:0010121:133	данные отсутствуют
248	1.5.248	1.5.249	3°5.3`	2.78	данные отсутствуют	41:01:0010121:133	данные отсутствуют
249	1.5.249	1.5.250	282°40.6`	26.07	данные отсутствуют	41:01:0010121:133	данные отсутствуют
250	1.5.250	1.5.251	192°24.9`	15.26	данные отсутствуют	41:01:0010121:133	данные отсутствуют

полное наименование должности	подпись	инициалы, фамилия
-------------------------------	---------	-------------------

М.П.

Земельный участок							
вид объекта недвижимости							
Лист №9 Раздел 3.1		Всего листов раздела 3.1: 9		Всего разделов: 8		Всего листов выписки: 55	
7 октября 2019г. № КУВИ-001/2019-24310747							
Кадастровый номер:				41:01:0010121:271			
251	1.5.251	1.5.247	107°9.2`	25.3	данные отсутствуют	41:01:0010121:133	данные отсутствуют
252	1.6.252	1.6.253	288°42.7`	15.09	данные отсутствуют	41:01:0010121:134	данные отсутствуют
253	1.6.253	1.6.254	198°44.2`	15.01	данные отсутствуют	41:01:0010121:134	данные отсутствуют
254	1.6.254	1.6.255	108°57.8`	15.08	данные отсутствуют	41:01:0010121:134	данные отсутствуют
255	1.6.255	1.6.252	18°46.3`	15.07	данные отсутствуют	41:01:0010121:134	данные отсутствуют
256	1.7.256	1.7.257	268°1.8`	12.8	данные отсутствуют	41:01:0010121:135	данные отсутствуют
257	1.7.257	1.7.258	179°18.5`	26.51	данные отсутствуют	41:01:0010121:135	данные отсутствуют
258	1.7.258	1.7.259	107°30.0`	7.75	данные отсутствуют	41:01:0010121:135	данные отсутствуют
259	1.7.259	1.7.260	97°21.1`	2.81	данные отсутствуют	41:01:0010121:135	данные отсутствуют
260	1.7.260	1.7.256	4°25.1`	29.73	данные отсутствуют	41:01:0010121:135	данные отсутствуют
261	1.8.261	1.8.262	95°45.4`	4.99	данные отсутствуют	41:01:0010121:129	данные отсутствуют
262	1.8.262	1.8.263	5°52.3`	4.99	данные отсутствуют	41:01:0010121:129	данные отсутствуют
263	1.8.263	1.8.264	275°37.9`	4.99	данные отсутствуют	41:01:0010121:129	данные отсутствуют
264	1.8.264	1.8.261	185°46.1`	4.98	данные отсутствуют	41:01:0010121:129	данные отсутствуют

полное наименование должности	подпись	инициалы, фамилия
-------------------------------	---------	-------------------

М.П.

Выписка из Единого государственного реестра недвижимости об объекте недвижимости

Описание местоположения земельного участка

Земельный участок			
вид объекта недвижимости			
Лист №1 Раздел 3.2	Всего листов раздела 3.2: 9	Всего разделов: 8	Всего листов выписки: 55
7 октября 2019г. № КУВИ-001/2019-24310747			
Кадастровый номер:		41:01:0010121:271	

Сведения о характерных точках границы земельного участка				
Система координат 41.1				
Номер точки	Координаты, м		Описание закрепления на местности	Средняя квадратичная погрешность определения координат характерных точек границ земельного участка, м
	X	Y		
1	2	3	4	5
1	559903.67	1411743.63	-	0.1
2	559935.72	1411752.63	-	0.1
3	559939.78	1411753.77	-	0.1
4	559942.97	1411742.69	-	0.1
5	560024.18	1411764.88	-	0.1
6	560021.28	1411779.55	-	0.1
7	560024.25	1411780.13	-	0.1
8	560046.96	1411783.46	-	0.1
9	560064.37	1411786.02	-	0.1
10	560070.31	1411768.74	-	0.1
11	560044.84	1411758.73	-	0.1
12	560046.21	1411754.22	-	0.1
13	560102.98	1411777.8	-	0.1
14	560093.7	1411801.27	-	0.1
15	560101.49	1411803.36	-	0.1
16	560144.48	1411814.88	-	0.1
17	560206.44	1411831.48	-	0.1
18	560205.43	1411818.16	-	0.1
19	560229.88	1411825.74	-	0.1
20	560237.41	1411859.09	-	0.1
21	560247.65	1411900.13	-	0.1
22	560248.08	1411902.28	-	0.1
23	560252.37	1411900.84	-	0.1
24	560251.32	1411896.65	-	0.1

полное наименование должности	подпись	инициалы, фамилия
-------------------------------	---------	-------------------

М.П.

Земельный участок					
вид объекта недвижимости					
Лист №2 Раздел 3.2		Всего листов раздела 3.2: 9		Всего разделов: 8	Всего листов выписки: 55
7 октября 2019г. № КУВИ-001/2019-24310747					
Кадастровый номер:			41:01:0010121:271		
25	560241.91	1411855.03	-	0.1	
26	560243.58	1411854.81	-	0.1	
27	560242.54	1411846.22	-	0.1	
28	560255.28	1411844.65	-	0.1	
29	560262.28	1411844.61	-	0.1	
30	560278.19	1411848.64	-	0.1	
31	560280.71	1411851.66	-	0.1	
32	560282.6	1411855.21	-	0.1	
33	560284.59	1411860.37	-	0.1	
34	560287.61	1411888.43	-	0.1	
35	560301.6	1411886.86	-	0.1	
36	560299.79	1411885.65	-	0.1	
37	560298.85	1411863.83	-	0.1	
38	560297.15	1411856.83	-	0.1	
39	560295.38	1411853.64	-	0.1	
40	560329.75	1411852.91	-	0.1	
41	560329.98	1411864.47	-	0.1	
42	560372.21	1411864.57	-	0.1	
43	560372.07	1411853.96	-	0.1	
44	560407.57	1411853.69	-	0.1	
45	560414.46	1411855.7	-	0.2	
46	560414.66	1411845.38	-	0.2	
47	560432.54	1411845.73	-	0.2	
48	560432.35	1411855.6	-	0.2	
49	560434.41	1411854.47	-	0.1	
50	560440.88	1411848.01	-	0.1	
51	560450.05	1411846.71	-	0.1	
52	560457.36	1411846.94	-	0.1	
53	560451.76	1411841.7	-	0.1	
54	560455.21	1411834.18	-	0.1	
55	560463.7	1411832.62	-	0.1	
56	560473.67	1411828.54	-	0.1	
57	560494.67	1411829.39	-	0.1	

полное наименование должности	подпись	инициалы, фамилия
-------------------------------	---------	-------------------

М.П.

Земельный участок					
вид объекта недвижимости					
Лист №3 Раздел 3.2		Всего листов раздела 3.2: 9		Всего разделов: 8	Всего листов выписки: 55
7 октября 2019г. № КУВИ-001/2019-24310747					
Кадастровый номер:			41:01:0010121:271		
58	560513.64	1411824.74	-	0.1	
59	560527.65	1411826.14	-	0.1	
60	560537.69	1411831.07	-	0.1	
61	560542.73	1411836.53	-	0.1	
62	560532.3	1411850.24	-	0.1	
63	560582.24	1411843.35	-	0.1	
64	560584.68	1411846.44	-	0.1	
65	560588.99	1411862.07	-	0.1	
66	560592.39	1411862.95	-	0.1	
67	560596.57	1411865.02	-	0.1	
68	560613.68	1411866.61	-	0.1	
69	560616.58	1411866.44	-	0.1	
70	560633.05	1411859.8	-	0.1	
71	560675.04	1411834.53	-	0.1	
72	560690.42	1411823.88	-	0.1	
73	560700.23	1411817.09	-	0.1	
74	560725.04	1411792.11	-	0.1	
75	560733.09	1411775	-	0.1	
76	560735.64	1411767.3	-	0.1	
77	560736.79	1411757.61	-	0.1	
78	560736.6	1411750.23	-	0.1	
79	560733.16	1411733.91	-	0.1	
80	560727.39	1411714.09	-	0.1	
81	560722.01	1411717.42	-	0.1	
82	560717.36	1411709.61	-	0.1	
83	560719.91	1411708.12	-	0.1	
84	560711.51	1411697.64	-	0.1	
85	560704.73	1411689.61	-	0.1	
86	560702.91	1411681.78	-	0.1	
87	560702.02	1411678.52	-	0.1	
88	560701.71	1411676.05	-	0.1	
89	560698.56	1411678.95	-	0.1	
90	560678.37	1411658.11	-	0.1	

полное наименование должности	подпись	инициалы, фамилия
-------------------------------	---------	-------------------

М.П.

Земельный участок					
вид объекта недвижимости					
Лист №4 Раздел 3.2		Всего листов раздела 3.2: 9		Всего разделов: 8	Всего листов выписки: 55
7 октября 2019г. № КУВИ-001/2019-24310747					
Кадастровый номер:			41:01:0010121:271		
91	560668.26	1411651.56	-	0.1	
92	560661.8	1411647.37	-	0.1	
93	560645.02	1411637.45	-	0.1	
94	560613.86	1411617.5	-	0.1	
95	560599.62	1411610.52	-	0.1	
96	560582.15	1411604.35	-	0.1	
97	560555.11	1411596.48	-	0.1	
98	560527.07	1411583.7	-	0.1	
99	560503.21	1411580	-	0.1	
100	560481.01	1411576.11	-	0.1	
101	560439.6	1411568.61	-	0.1	
102	560411.51	1411563.66	-	0.1	
103	560380.3	1411558.56	-	0.1	
104	560356.57	1411554.71	-	0.1	
105	560330.85	1411552.31	-	0.1	
106	560302.1	1411552.85	-	0.1	
107	560260.82	1411552.2	-	0.1	
108	560208.99	1411555.31	-	0.1	
109	560137.09	1411556.85	-	0.1	
110	560097.93	1411558.82	-	0.1	
111	560054.73	1411566.01	-	0.1	
112	560001.46	1411569.99	-	0.1	
113	559968.35	1411574.03	-	0.1	
114	559930.05	1411576.64	-	0.1	
115	559892.3	1411579.88	-	0.1	
116	559849.09	1411581.04	-	0.1	
117	559815.04	1411580.76	-	0.1	
118	559773.75	1411580.08	-	0.1	
119	559725.8	1411581.2	-	0.1	
120	559684.99	1411581.98	-	0.1	
121	559665.65	1411582.28	-	0.1	
122	559627.84	1411582.87	-	0.1	
123	559578.38	1411582.22	-	0.1	

полное наименование должности	подпись	инициалы, фамилия
-------------------------------	---------	-------------------

М.П.

Земельный участок					
вид объекта недвижимости					
Лист №5 Раздел 3.2		Всего листов раздела 3.2: 9		Всего разделов: 8	Всего листов выписки: 55
7 октября 2019г. № КУВИ-001/2019-24310747					
Кадастровый номер:			41:01:0010121:271		
124	559520.06	1411579.64	-	0.1	
125	559499.07	1411577.55	-	0.1	
126	559477.86	1411575.12	-	0.1	
127	559443.54	1411577.29	-	0.1	
128	559408.16	1411576.12	-	0.1	
129	559382.71	1411573.98	-	0.1	
130	559340.58	1411568.74	-	0.1	
131	559315.45	1411566.62	-	0.1	
132	559279.39	1411565.5	-	0.1	
133	559236.23	1411563.55	-	0.1	
134	559165.57	1411560.23	-	0.1	
135	559127.03	1411557.04	-	0.1	
136	559100.54	1411556.15	-	0.1	
137	559063.73	1411559.66	-	0.1	
138	559035.71	1411568.93	-	0.1	
139	559026.99	1411575.64	-	0.2	
140	559017.84	1411586.88	-	0.2	
141	559014.12	1411592.69	-	0.2	
142	559010.93	1411599.15	-	0.2	
143	559005.93	1411610.91	-	0.1	
144	558996.28	1411633.02	-	0.1	
145	559004.25	1411708.97	-	0.1	
146	559006.48	1411726.85	-	0.1	
147	559046.69	1411719.65	-	0.1	
148	559110.24	1411708.28	-	0.1	
149	559199.72	1411704.31	-	0.1	
150	559212.08	1411698.15	-	0.1	
151	559213.78	1411693.94	-	0.1	
152	559225.66	1411690.38	-	0.1	
153	559229.19	1411694.03	-	0.1	
154	559235.19	1411700.65	-	0.1	
155	559323.56	1411683.59	-	0.1	
156	559409.24	1411679.75	-	0.1	

полное наименование должности	подпись	инициалы, фамилия
-------------------------------	---------	-------------------

М.П.

Земельный участок					
вид объекта недвижимости					
Лист №6 Раздел 3.2		Всего листов раздела 3.2: 9		Всего разделов: 8	Всего листов выписки: 55
7 октября 2019г. № КУВИ-001/2019-24310747					
Кадастровый номер:			41:01:0010121:271		
157	559499.87	1411669.41	-	0.1	
158	559505.47	1411669.3	-	0.1	
159	559510.71	1411668.99	-	0.1	
160	559510.45	1411668.2	-	0.1	
161	559509.39	1411659.61	-	0.1	
162	559539.37	1411656.98	-	0.1	
163	559552.45	1411666.89	-	0.1	
164	559562.52	1411670.59	-	0.1	
165	559575.47	1411676.17	-	0.1	
166	559598.46	1411685.15	-	0.1	
167	559611.77	1411688.94	-	0.1	
168	559634.24	1411690.26	-	0.1	
169	559655.94	1411692.94	-	0.1	
170	559667.09	1411691.86	-	0.1	
171	559681.58	1411688.71	-	0.1	
172	559704.47	1411680.35	-	0.1	
173	559713.94	1411678.8	-	0.1	
174	559712.1	1411671.66	-	0.1	
175	559740.26	1411663.17	-	0.1	
176	559748.45	1411663.48	-	0.1	
177	559758.43	1411663.86	-	0.1	
178	559758.48	1411669.36	-	0.1	
179	559785.58	1411684.65	-	0.1	
180	559818.54	1411708.82	-	0.1	
181	559832.84	1411719.3	-	0.1	
182	559857.43	1411730.62	-	0.1	
183	559863.4	1411732.3	-	0.1	
184	559896.83	1411741.7	-	0.1	
185	559903.67	1411743.63	-	0.1	
1	559219.35	1411642.26	-	0.1	
2	559217.46	1411612.89	-	0.1	
3	559191.5	1411606.69	-	0.1	
4	559188.34	1411610.79	-	0.1	

полное наименование должности	подпись	инициалы, фамилия
-------------------------------	---------	-------------------

М.П.

Земельный участок					
вид объекта недвижимости					
Лист №7 Раздел 3.2		Всего листов раздела 3.2: 9		Всего разделов: 8	Всего листов выписки: 55
7 октября 2019г. № КУВИ-001/2019-24310747					
Кадастровый номер:			41:01:0010121:271		
5	559156.33	1411612.74	-	0.1	
6	559106.86	1411607.79	-	0.1	
7	559090.33	1411613.23	-	0.1	
8	559079.46	1411614.31	-	0.1	
9	559070.14	1411614.11	-	0.1	
10	559068.02	1411627.16	-	0.1	
11	559058.99	1411638.19	-	0.1	
12	559056.44	1411646.46	-	0.1	
13	559068.32	1411651.28	-	0.1	
14	559157.91	1411647.35	-	0.1	
15	559166.49	1411644.12	-	0.1	
16	559167.85	1411647.42	-	0.1	
17	559167.67	1411650.69	-	0.1	
18	559219.35	1411642.26	-	0.1	
1	560311.65	1411727.65	-	0.1	
2	560301.61	1411727.77	-	0.1	
3	560295.44	1411727.93	-	0.1	
4	560290.68	1411732.63	-	0.1	
5	560290.33	1411732.65	-	0.1	
6	560286.13	1411732.45	-	0.1	
7	560286.18	1411730.4	-	0.1	
8	560283.95	1411730.39	-	0.1	
9	560271.86	1411729.44	-	0.1	
10	560262.88	1411728.57	-	0.1	
11	560254.18	1411726.74	-	0.1	
12	560233.81	1411721.11	-	0.1	
13	560227.99	1411719.91	-	0.1	
14	560223.91	1411718.47	-	0.1	
15	560221.42	1411716.6	-	0.1	
16	560219.45	1411714.37	-	0.1	
17	560210.15	1411698.03	-	0.1	
18	560193.72	1411677.38	-	0.1	
19	560193.4	1411659.47	-	0.1	

полное наименование должности	подпись	инициалы, фамилия
-------------------------------	---------	-------------------

М.П.

Земельный участок					
вид объекта недвижимости					
Лист №8 Раздел 3.2		Всего листов раздела 3.2: 9		Всего разделов: 8	Всего листов выписки: 55
7 октября 2019г. № КУВИ-001/2019-24310747					
Кадастровый номер:			41:01:0010121:271		
20	560195.26	1411656.79	-	0.1	
21	560199.82	1411651.98	-	0.1	
22	560216.02	1411652.01	-	0.1	
23	560218.23	1411653.64	-	0.1	
24	560219.34	1411656.95	-	0.1	
25	560234.38	1411657.41	-	0.1	
26	560240.35	1411656.9	-	0.1	
27	560243.15	1411655.75	-	0.1	
28	560245.73	1411654.24	-	0.1	
29	560245.66	1411650.96	-	0.1	
30	560250.89	1411648.84	-	0.1	
31	560270.15	1411646.03	-	0.1	
32	560301.04	1411651.71	-	0.1	
33	560321.49	1411662.71	-	0.1	
34	560330.06	1411668.91	-	0.1	
35	560340.56	1411675.25	-	0.1	
36	560326.78	1411711.49	-	0.1	
37	560325.81	1411714.39	-	0.1	
38	560325.05	1411713.23	-	0.1	
39	560324.78	1411718.4	-	0.1	
40	560323.41	1411727.93	-	0.1	
41	560311.91	1411727.66	-	0.1	
42	560311.65	1411727.65	-	0.1	
1	560274.67	1411786.85	-	0.1	
2	560259.68	1411790.92	-	0.1	
3	560256.01	1411777.29	-	0.1	
4	560270.96	1411773.24	-	0.1	
5	560274.67	1411786.85	-	0.1	
1	559927.08	1411697.62	-	0.2	
2	559934.54	1411673.45	-	0.2	
3	559949.44	1411676.73	-	0.2	
4	559943.72	1411702.16	-	0.2	
5	559940.94	1411702.01	-	0.2	

полное наименование должности	подпись	инициалы, фамилия
-------------------------------	---------	-------------------

М.П.

Земельный участок					
вид объекта недвижимости					
Лист №9 Раздел 3.2		Всего листов раздела 3.2: 9		Всего разделов: 8	Всего листов выписки: 55
7 октября 2019г. № КУВИ-001/2019-24310747					
Кадастровый номер:			41:01:0010121:271		
6	559927.08	1411697.62	-	0.2	
1	559796	1411656.19	-	0.2	
2	559781.73	1411651.34	-	0.2	
3	559786.63	1411637.08	-	0.2	
4	559800.84	1411641.9	-	0.2	
5	559796	1411656.19	-	0.2	
1	559744.2	1411615.07	-	0.2	
2	559714.56	1411612.78	-	0.2	
3	559714.92	1411609.99	-	0.2	
4	559717.25	1411602.6	-	0.2	
5	559743.76	1411602.28	-	0.2	
6	559744.2	1411615.07	-	0.2	
1	559711.5	1411633.36	-	0.1	
2	559716.45	1411633.86	-	0.1	
3	559715.96	1411638.83	-	0.1	
4	559711	1411638.32	-	0.1	
5	559711.5	1411633.36	-	0.1	

полное наименование должности	подпись	инициалы, фамилия
-------------------------------	---------	-------------------

М.П.

Выписка из Единого государственного реестра недвижимости об объекте недвижимости
Сведения о частях земельного участка

Земельный участок			
вид объекта недвижимости			

Лист №1 Раздел 4	Всего листов раздела 4: 10	Всего разделов: 8	Всего листов выписки: 55
------------------	----------------------------	-------------------	--------------------------

7 октября 2019г. № КУВИ-001/2019-24310747

Кадастровый номер: 41:01:0010121:271

План (чертеж, схема) части земельного участка Учетный номер части: 41:01:0010121:271/1



Масштаб 1:500 Условные обозначения:

полное наименование должности	подпись	инициалы, фамилия
-------------------------------	---------	-------------------

М.П.

Земельный участок

вид объекта недвижимости

Лист №2 Раздел 4

Всего листов раздела 4: 10

Всего разделов: 8

Всего листов выписки: 55

7 октября 2019г. № КУВИ-001/2019-24310747

Кадастровый номер:

41:01:0010121:271

План (чертеж, схема) части земельного участка

Учетный номер части: 41:01:0010121:271/2



Масштаб 1:3000

Условные обозначения:

полное наименование должности

подпись

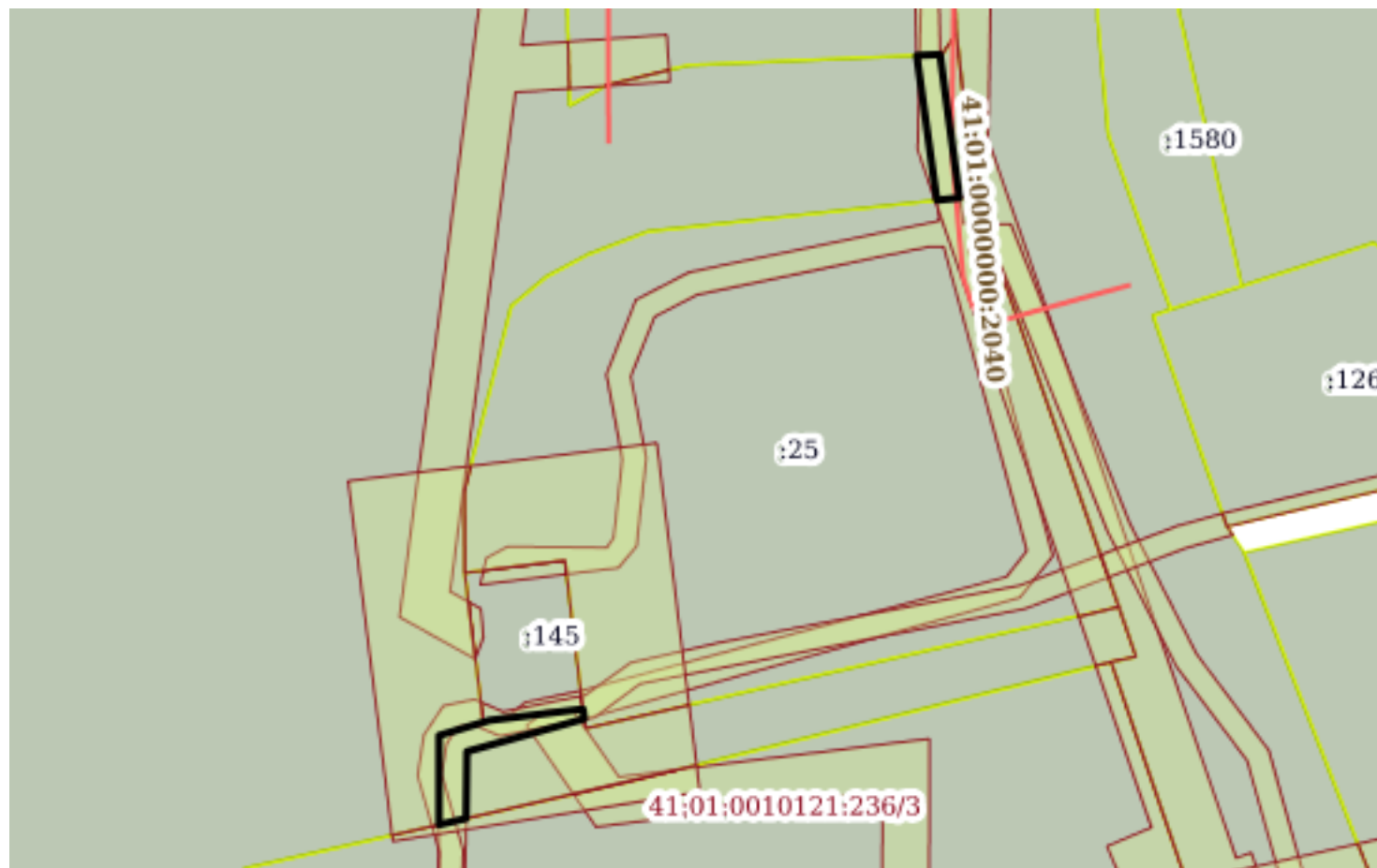
инициалы, фамилия

М.П.

Земельный участок			
вид объекта недвижимости			
Лист №3 Раздел 4	Всего листов раздела 4: 10	Всего разделов: 8	Всего листов выписки: 55
7 октября 2019г. № КУВИ-001/2019-24310747			
Кадастровый номер:		41:01:0010121:271	

План (чертеж, схема) части земельного участка

Учетный номер части: 41:01:0010121:271/3



Масштаб 1:600

Условные обозначения:

полное наименование должности	подпись	инициалы, фамилия
-------------------------------	---------	-------------------

М.П.

Земельный участок

вид объекта недвижимости

Лист №4 Раздел 4

Всего листов раздела 4: 10

Всего разделов: 8

Всего листов выписки: 55

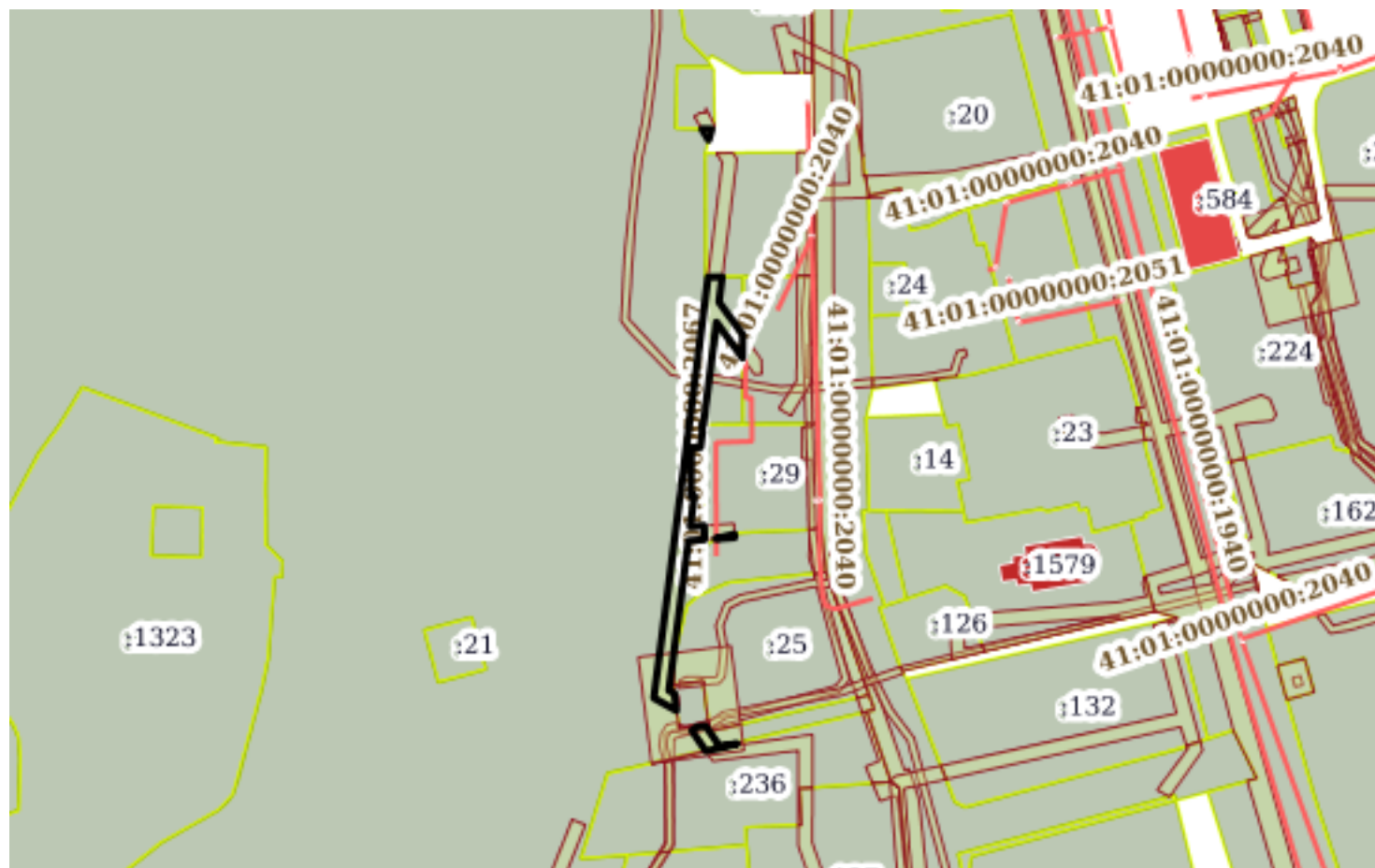
7 октября 2019г. № КУВИ-001/2019-24310747

Кадастровый номер:

41:01:0010121:271

План (чертеж, схема) части земельного участка

Учетный номер части: 41:01:0010121:271/4



Масштаб 1:2000

Условные обозначения:

полное наименование должности

подпись

инициалы, фамилия

М.П.

Земельный участок
вид объекта недвижимости

Лист №5 Раздел 4

Всего листов раздела 4: 10

Всего разделов: 8

Всего листов выписки: 55

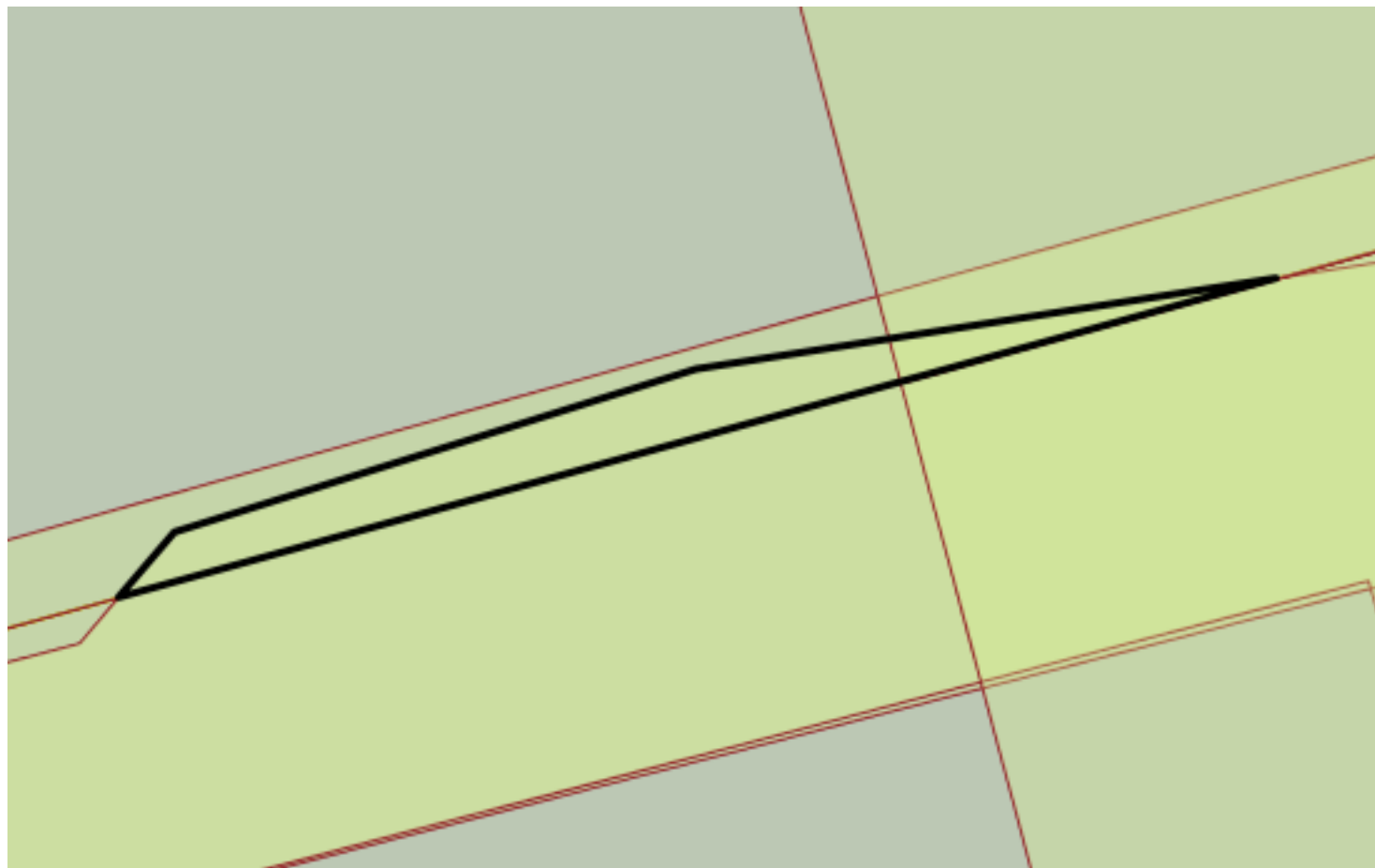
7 октября 2019г. № КУВИ-001/2019-24310747

Кадастровый номер:

41:01:0010121:271

План (чертеж, схема) части земельного участка

Учетный номер части: 41:01:0010121:271/5



Масштаб 1:30

Условные обозначения:

полное наименование должности

подпись

инициалы, фамилия

М.П.

Земельный участок

вид объекта недвижимости

Лист №6 Раздел 4

Всего листов раздела 4: 10

Всего разделов: 8

Всего листов выписки: 55

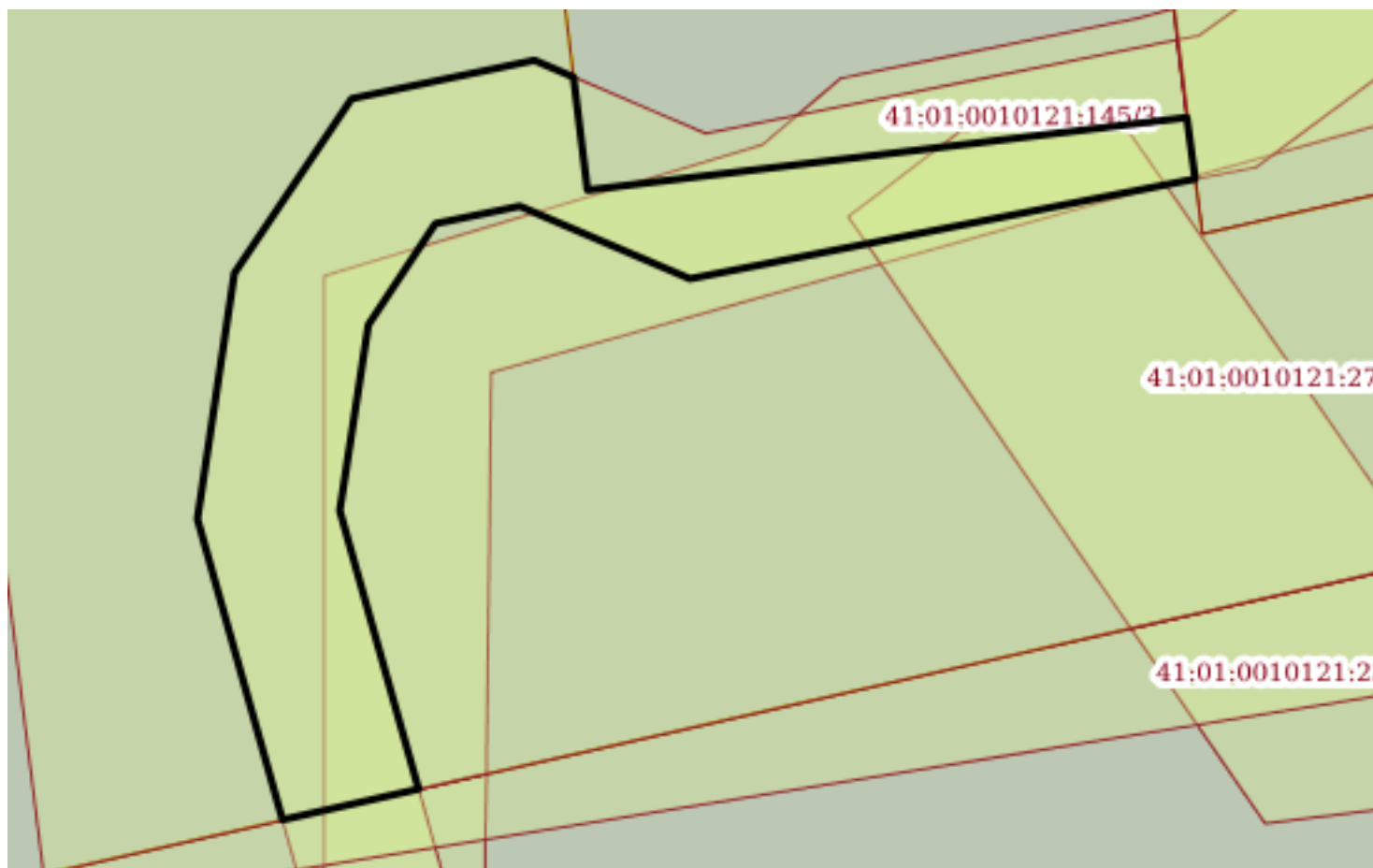
7 октября 2019г. № КУВИ-001/2019-24310747

Кадастровый номер:

41:01:0010121:271

План (чертеж, схема) части земельного участка

Учетный номер части: 41:01:0010121:271/6



Масштаб 1:100

Условные обозначения:

полное наименование должности

подпись

инициалы, фамилия

М.П.

Земельный участок
вид объекта недвижимости

Лист №7 Раздел 4

Всего листов раздела 4: 10

Всего разделов: 8

Всего листов выписки: 55

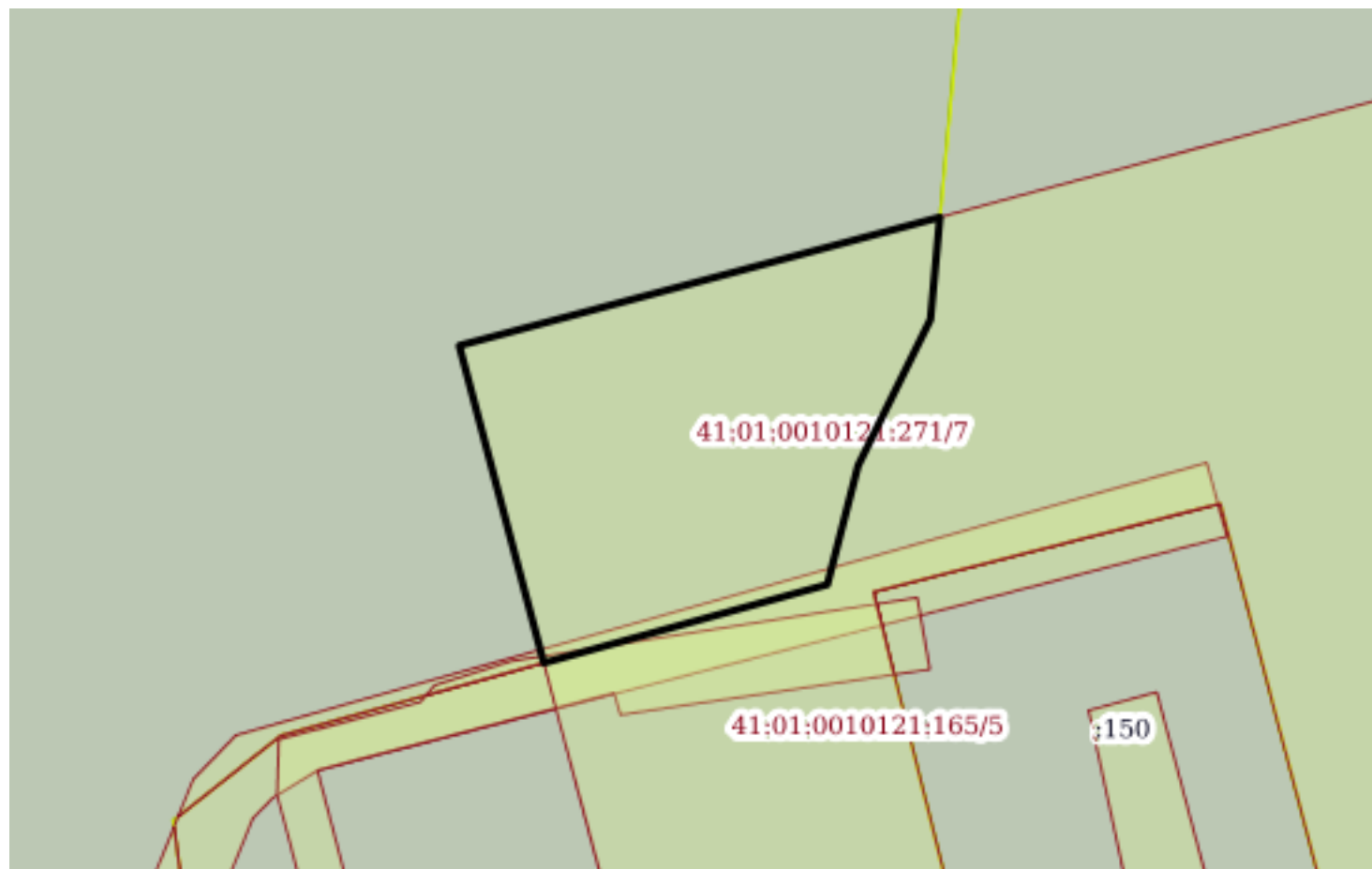
7 октября 2019г. № КУВИ-001/2019-24310747

Кадастровый номер:

41:01:0010121:271

План (чертеж, схема) части земельного участка

Учетный номер части: 41:01:0010121:271/7



Масштаб 1:200

Условные обозначения:

полное наименование должности

подпись

инициалы, фамилия

М.П.

Земельный участок
вид объекта недвижимости

Лист №8 Раздел 4

Всего листов раздела 4: 10

Всего разделов: 8

Всего листов выписки: 55

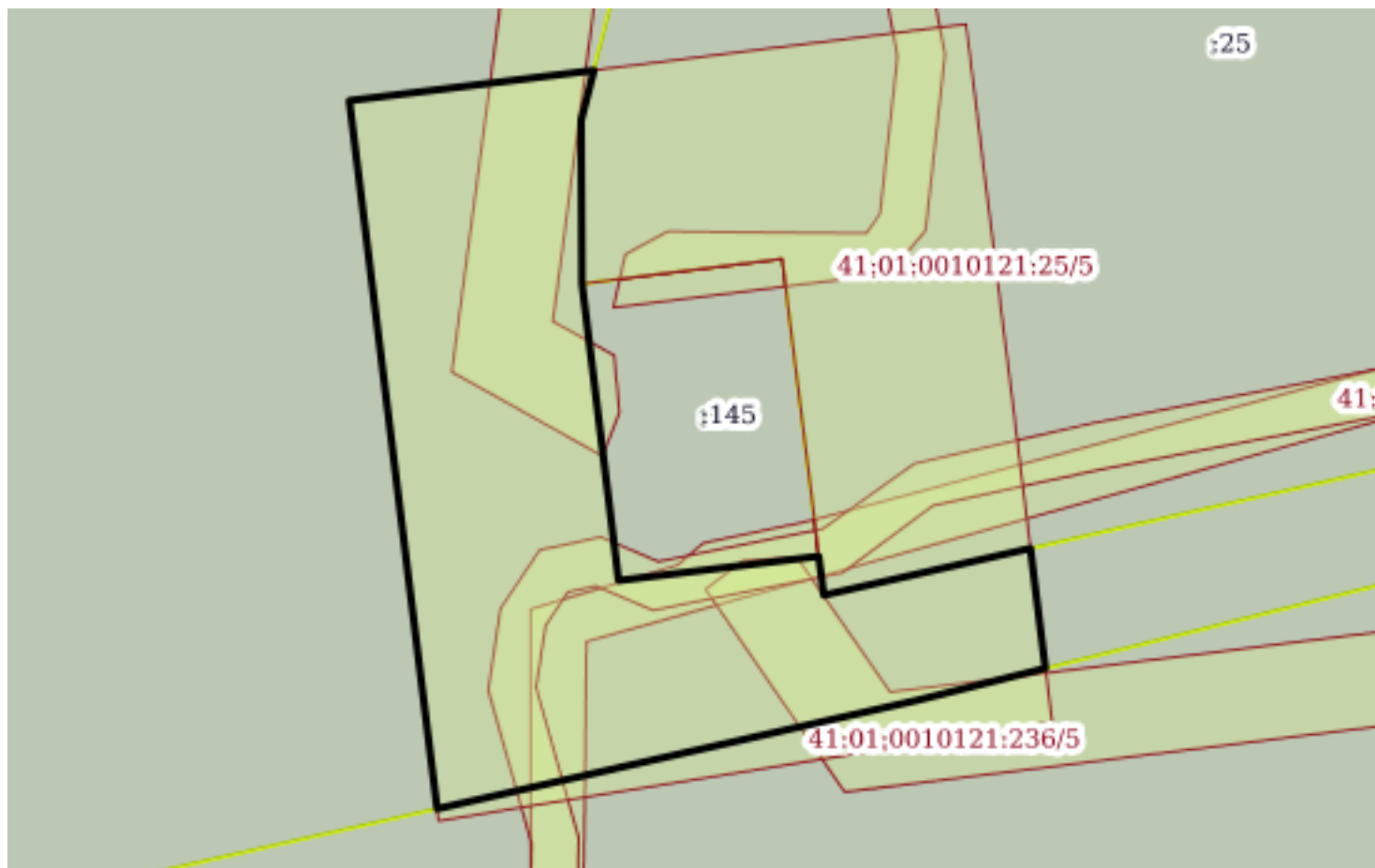
7 октября 2019г. № КУВИ-001/2019-24310747

Кадастровый номер:

41:01:0010121:271

План (чертеж, схема) части земельного участка

Учетный номер части: 41:01:0010121:271/8



Масштаб 1:300

Условные обозначения:

полное наименование должности

подпись

инициалы, фамилия

М.П.

Земельный участок

вид объекта недвижимости

Лист №9 Раздел 4

Всего листов раздела 4: 10

Всего разделов: 8

Всего листов выписки: 55

7 октября 2019г. № КУВИ-001/2019-24310747

Кадастровый номер:

41:01:0010121:271

План (чертеж, схема) части земельного участка

Учетный номер части: 41:01:0010121:271/9



Масштаб 1:20000

Условные обозначения:

полное наименование должности

подпись

инициалы, фамилия

М.П.

Земельный участок
вид объекта недвижимости

Лист №10 Раздел 4

Всего листов раздела 4: 10

Всего разделов: 8

Всего листов выписки: 55

7 октября 2019г. № КУВИ-001/2019-24310747

Кадастровый номер:

41:01:0010121:271

План (чертеж, схема) части земельного участка

Учетный номер части: 41:01:0010121:271/10



Масштаб 1:7000

Условные обозначения:

полное наименование должности

подпись

инициалы, фамилия

М.П.

Выписка из Единого государственного реестра недвижимости об объекте недвижимости
Сведения о частях земельного участка

Земельный участок			
вид объекта недвижимости			

Лист №1 Раздел 4.1	Всего листов раздела 4.1: 2	Всего разделов: 8	Всего листов выписки: 55
--------------------	-----------------------------	-------------------	--------------------------

7 октября 2019г. № КУВИ-001/2019-24310747

Кадастровый номер: 41:01:0010121:271

Учетный номер части	Площадь, м2	Содержание ограничения в использовании или ограничения права на объект недвижимости или обременения объекта недвижимости
1	2	3
41:01:0010121:271 /1	65	Вид ограничения (обременения): Ограничения прав на земельный участок, предусмотренные статьями 56, 56.1 Земельного кодекса Российской Федерации; Реквизиты документа-основания: Приказ "О Типовых правилах охраны коммунальных и тепловых сетей" от 17.08.1992 № № 197 выдан: Министерство архитектуры, строительства и жилищно-коммунального хозяйства Российской Федерации
41:01:0010121:271 /2	369	Вид ограничения (обременения): Ограничения прав на земельный участок, предусмотренные статьями 56, 56.1 Земельного кодекса Российской Федерации; Реквизиты документа-основания: Постановление "О порядке установления охранных зон объектов электросетевого хозяйства и особых условий использования земельных участков, расположенных в границах таких зон" от 24.02.2009 № №160 выдан: Правительство Российской Федерации
41:01:0010121:271 /3	59	Вид ограничения (обременения): Ограничения прав на земельный участок, предусмотренные статьями 56, 56.1 Земельного кодекса Российской Федерации; Реквизиты документа-основания: Постановление "О порядке установления охранных зон объектов электросетевого хозяйства и особых условий использования земельных участков, расположенных в границах таких зон" от 24.02.2009 № №160 выдан: Правительство Российской Федерации
41:01:0010121:271 /4	581	Вид ограничения (обременения): Ограничения прав на земельный участок, предусмотренные статьями 56, 56.1 Земельного кодекса Российской Федерации; Реквизиты документа-основания: Постановление "О порядке установления охранных зон объектов электросетевого хозяйства и особых условий использования земельных участков, расположенных в границах таких зон" от 24.02.2009 № №160 выдан: Правительство Российской Федерации
41:01:0010121:271 /5	1	Вид ограничения (обременения): Ограничения прав на земельный участок, предусмотренные статьями 56, 56.1 Земельного кодекса Российской Федерации; Реквизиты документа-основания: Постановление "О порядке установления охранных зон объектов электросетевого хозяйства и особых условий использования земельных участков, расположенных в границах таких зон" от 24.02.2009 № №160 выдан: Правительство Российской Федерации
41:01:0010121:271 /6	35	Вид ограничения (обременения): Ограничения прав на земельный участок, предусмотренные статьями 56, 56.1 Земельного кодекса Российской Федерации; Реквизиты документа-основания: Постановление "О порядке установления охранных зон объектов электросетевого хозяйства и особых условий использования земельных участков, расположенных в границах таких зон" от 24.02.2009 № №160 выдан: Правительство Российской Федерации
41:01:0010121:271 /7	107	Вид ограничения (обременения): Ограничения прав на земельный участок, предусмотренные статьями 56, 56.1 Земельного кодекса Российской Федерации; Реквизиты документа-основания: Постановление Правительства РФ "О порядке установления охранных зон объектов электросетевого хозяйства и особых условий использования земельных участков, расположенных в границах таких зон" от 24.02.2009 № 160 выдан: Правительство Российской Федерации

полное наименование должности	подпись	инициалы, фамилия

М.П.

Земельный участок			
вид объекта недвижимости			
Лист №2 Раздел 4.1	Всего листов раздела 4.1: 2	Всего разделов: 8	Всего листов выписки: 55
7 октября 2019г. № КУВИ-001/2019-24310747			
Кадастровый номер:		41:01:0010121:271	
41:01:0010121:271/8	388	Вид ограничения (обременения): Ограничения прав на земельный участок, предусмотренные статьями 56, 56.1 Земельного кодекса Российской Федерации; Реквизиты документа-основания: Постановление Правительства РФ "О порядке установления охранных зон объектов электросетевого хозяйства и особых условий использования земельных участков, расположенных в границах таких зон" от 24.02.2009 № 160 выдан: Правительство Российской Федерации	
41:01:0010121:271/9	91945	41:00-6.142; Вид ограничения (обременения): Ограничения прав на земельный участок, предусмотренные статьями 56, 56.1 Земельного кодекса Российской Федерации; Реквизиты документа-основания: Распоряжение Федерального агенства водных ресурсов Амурское бассейновое водное управление от 15.10.2018 № 05-07/265 выдан: Федеральное агенство водных ресурсов Амурское бассейновое водное управление	
41:01:0010121:271/10		41:01-6.1238; Вид ограничения (обременения): Ограничения прав на земельный участок, предусмотренные статьями 56, 56.1 Земельного кодекса Российской Федерации; Реквизиты документа-основания: "Об утверждении Правил охраны линий и сооружений связи Российской Федерации" от 09.06.1995 № 578 выдан: Правительство Российской Федерации	

полное наименование должности	подпись	инициалы, фамилия

М.П.

Выписка из Единого государственного реестра недвижимости об объекте недвижимости
Сведения о частях земельного участка

Земельный участок			
вид объекта недвижимости			
Лист №1 Раздел 4.2	Всего листов раздела 4.2: 17	Всего разделов: 8	Всего листов выписки: 55
7 октября 2019г. № КУВИ-001/2019-24310747			
Кадастровый номер:		41:01:0010121:271	

Сведения о характерных точках границы части (частей) земельного участка				
Учетный номер части: 41:01:0010121:271/1				
Система координат МСК-41				
Номер точки	Координаты, м		Описание закрепления на местности	Средняя квадратичная погрешность определения координат характерных точек границ земельного участка, м
	X	Y		
1	2	3	4	5
1	560299.71	1411883.73	-	-
2	560291.59	1411883.55	-	0.1
3	560287.25	1411885.05	-	-
4	560287.61	1411888.43	-	0.1
5	560301.6	1411886.86	-	0.1
6	560299.79	1411885.65	-	0.1
7	560299.71	1411883.73	-	-
1	560251.5	1411897.38	-	-
2	560247.32	1411898.83	-	-
3	560247.65	1411900.13	-	0.1
4	560248.08	1411902.28	-	0.1
5	560252.37	1411900.84	-	0.1
6	560251.5	1411897.38	-	-

полное наименование должности	подпись	инициалы, фамилия
-------------------------------	---------	-------------------

М.П.

Земельный участок			
вид объекта недвижимости			
Лист №2 Раздел 4.2	Всего листов раздела 4.2: 17	Всего разделов: 8	Всего листов выписки: 55

7 октября 2019г. № КУВИ-001/2019-24310747

Кадастровый номер: 41:01:0010121:271

Сведения о характерных точках границы части (частей) земельного участка			
Учетный номер части: 41:01:0010121:271/2			
Система координат МСК-41			

Номер точки	Координаты, м		Описание закрепления на местности	Средняя квадратичная погрешность определения координат характерных точек границ земельного участка, м
	X	Y		
1	2	3	4	5
1	560378.4	1411830.73	-	0.1
2	560359.53	1411829.72	-	0.1
3	560356.09	1411832.31	-	0.1
4	560344.05	1411844	-	0.1
5	560340.55	1411864.5	-	-
6	560342.58	1411864.5	-	-
7	560345.91	1411844.98	-	0.1
8	560357.39	1411833.83	-	0.1
9	560360.15	1411831.76	-	0.1
10	560389.65	1411833.72	-	0.1
11	560405.47	1411835.57	-	0.1
12	560416.76	1411837.82	-	0.1
13	560430.06	1411839.63	-	0.1
14	560443.42	1411840.9	-	0.1
15	560452.11	1411840.93	-	-
16	560453.18	1411838.61	-	-
17	560452.72	1411838.93	-	0.1
18	560443.52	1411838.9	-	0.1
19	560430.29	1411837.65	-	0.1
20	560417.09	1411835.84	-	0.1
21	560405.78	1411833.59	-	0.1
22	560389.85	1411831.73	-	0.1
23	560378.4	1411830.73	-	0.1
1	560554.16	1411829.72	-	0.1
2	560538.13	1411831.54	-	-
3	560539.81	1411833.37	-	-
4	560553.52	1411831.81	-	0.1

полное наименование должности	подпись	инициалы, фамилия
-------------------------------	---------	-------------------

М.П.

Земельный участок				
вид объекта недвижимости				
Лист №3	Раздел 4.2	Всего листов раздела 4.2: 17	Всего разделов: 8	Всего листов выписки: 55
7 октября 2019г. № КУВИ-001/2019-24310747				
Кадастровый номер:		41:01:0010121:271		
5	560560.12	1411837.59	-	0.1
6	560577.43	1411843.66	-	0.1
7	560578.08	1411843.92	-	-
8	560582.05	1411843.38	-	-
9	560578.14	1411841.79	-	0.1
10	560561.15	1411835.83	-	0.1
11	560554.16	1411829.72	-	0.1
1	560583.42	1411843.93	-	0.1
2	560582.36	1411843.5	-	-
3	560584.68	1411846.44	-	0.1
4	560588.99	1411862.07	-	0.1
5	560589.46	1411862.19	-	-
6	560584.68	1411845.15	-	0.1
7	560583.42	1411843.93	-	0.1

полное наименование должности	подпись	инициалы, фамилия
-------------------------------	---------	-------------------

М.П.

Земельный участок				
вид объекта недвижимости				
Лист №4 Раздел 4.2		Всего листов раздела 4.2: 17		Всего разделов: 8
Всего листов выписки: 55				
7 октября 2019г. № КУВИ-001/2019-24310747				
Кадастровый номер:			41:01:0010121:271	
Сведения о характерных точках границы части (частей) земельного участка				
Учетный номер части: 41:01:0010121:271/3				
Система координат МСК-41				
Номер точки	Координаты, м		Описание закрепления на местности	Средняя квадратичная погрешность определения координат характерных точек границ земельного участка, м
	X	Y		
1	2	3	4	5
1	560242.61	1411846.79	-	-
2	560241.31	1411842.45	-	0.1
3	560233.65	1411842.45	-	-
4	560234.18	1411844.77	-	-
5	560239.93	1411844.84	-	0.1
6	560242.74	1411854.92	-	-
7	560243.58	1411854.81	-	0.1
8	560242.61	1411846.79	-	-
1	560299.78	1411885.46	-	-
2	560299.7	1411883.46	-	-
3	560287.26	1411885.19	-	-
4	560287.47	1411887.13	-	-
5	560299.78	1411885.46	-	-

полное наименование должности	подпись	инициалы, фамилия
-------------------------------	---------	-------------------

М.П.

Земельный участок			
вид объекта недвижимости			
Лист №5 Раздел 4.2	Всего листов раздела 4.2: 17	Всего разделов: 8	Всего листов выписки: 55

7 октября 2019г. № КУВИ-001/2019-24310747

Кадастровый номер: 41:01:0010121:271

Сведения о характерных точках границы части (частей) земельного участка				
Учетный номер части: 41:01:0010121:271/4				
Система координат МСК-41				
Номер точки	Координаты, м		Описание закрепления на местности	Средняя квадратичная погрешность определения координат характерных точек границ земельного участка, м
	X	Y		
1	2	3	4	5
1	560280	1411842.83	-	0.1
2	560251.5	1411839.07	-	0.1
3	560247.89	1411845.53	-	0.1
4	560247.95	1411845.55	-	-
5	560252.79	1411844.96	-	-
6	560253.66	1411843.39	-	0.1
7	560296.54	1411848.99	-	0.1
8	560296.86	1411853.61	-	-
9	560300.86	1411853.52	-	-
10	560300.58	1411849.51	-	0.1
11	560309.41	1411850.65	-	0.1
12	560309.4	1411849.68	-	0.1
13	560323.22	1411849.84	-	0.1
14	560323.29	1411852.43	-	0.1
15	560327.42	1411852.96	-	-
16	560329.75	1411852.91	-	0.1
17	560329.76	1411853.26	-	-
18	560359.14	1411857.02	-	0.1
19	560348.91	1411864.51	-	-
20	560355.65	1411864.53	-	-
21	560364.91	1411857.75	-	0.1
22	560372.13	1411858.65	-	-
23	560372.08	1411854.61	-	-
24	560365.65	1411853.81	-	0.1
25	560280	1411842.83	-	0.1
1	560243.15	1411851.26	-	-
2	560242.16	1411849.96	-	0.1

полное наименование должности	подпись	инициалы, фамилия

М.П.

Земельный участок				
вид объекта недвижимости				
Лист №6 Раздел 4.2		Всего листов раздела 4.2: 17		Всего разделов: 8
Всего листов выписки: 55				
7 октября 2019г. № КУВИ-001/2019-24310747				
Кадастровый номер:			41:01:0010121:271	
3	560236.26	1411854.01	-	-
4	560237.41	1411859.09	-	0.1
5	560238.37	1411862.95	-	-
6	560237.75	1411857.87	-	0.1
7	560243.47	1411853.91	-	-
8	560243.15	1411851.26	-	-
1	560414.46	1411855.7	-	0.2
2	560414.52	1411852.86	-	-
3	560411.33	1411854.79	-	-
4	560414.46	1411855.7	-	0.2
1	560297.15	1411856.83	-	0.1
2	560297.08	1411856.71	-	-
3	560297.47	1411862.25	-	0.1
4	560298.45	1411862.18	-	-
5	560297.15	1411856.83	-	0.1

полное наименование должности	подпись	инициалы, фамилия

М.П.

Земельный участок				
вид объекта недвижимости				
Лист №7 Раздел 4.2	Всего листов раздела 4.2: 17	Всего разделов: 8	Всего листов выписки: 55	
7 октября 2019г. № КУВИ-001/2019-24310747				
Кадастровый номер:		41:01:0010121:271		
Сведения о характерных точках границы части (частей) земельного участка				
Учетный номер части: 41:01:0010121:271/5				
Система координат МСК-41				
Номер точки	Координаты, м		Описание закрепления на местности	Средняя квадратичная погрешность определения координат характерных точек границ земельного участка, м
	X	Y		
1	2	3	4	5
1	560586.11	1411850.84	-	0.1
2	560585.83	1411850.6	-	-
3	560587.2	1411855.57	-	-
4	560586.81	1411853.08	-	0.1
5	560586.11	1411850.84	-	0.1

полное наименование должности	подпись	инициалы, фамилия
-------------------------------	---------	-------------------

М.П.

Земельный участок				
вид объекта недвижимости				
Лист №8 Раздел 4.2	Всего листов раздела 4.2: 17		Всего разделов: 8	Всего листов выписки: 55
7 октября 2019г. № КУВИ-001/2019-24310747				
Кадастровый номер:		41:01:0010121:271		
Сведения о характерных точках границы части (частей) земельного участка				
Учетный номер части: 41:01:0010121:271/6				
Система координат МСК-41				
Номер точки	Координаты, м		Описание закрепления на местности	Средняя квадратичная погрешность определения координат характерных точек границ земельного участка, м
	X	Y		
1	2	3	4	5
1	560241.35	1411841.16	-	0.1
2	560237.83	1411840.63	-	0.1
3	560233.52	1411841.85	-	-
4	560233.96	1411843.8	-	-
5	560237.95	1411842.67	-	0.1
6	560240.61	1411843.08	-	0.1
7	560242.06	1411844.04	-	0.1
8	560242.31	1411845.25	-	0.1
9	560241.27	1411847.69	-	0.1
10	560242.7	1411854.93	-	-
11	560243.58	1411854.81	-	0.1
12	560242.54	1411846.22	-	0.1
13	560244.16	1411846.02	-	-
14	560244.4	1411845.46	-	0.1
15	560243.85	1411842.84	-	0.1
16	560241.35	1411841.16	-	0.1

полное наименование должности	подпись	инициалы, фамилия
-------------------------------	---------	-------------------

М.П.

Земельный участок				
вид объекта недвижимости				
Лист №9 Раздел 4.2	Всего листов раздела 4.2: 17		Всего разделов: 8	Всего листов выписки: 55
7 октября 2019г. № КУВИ-001/2019-24310747				
Кадастровый номер:		41:01:0010121:271		
Сведения о характерных точках границы части (частей) земельного участка				
Учетный номер части: 41:01:0010121:271/7				
Система координат МСК-41				
Номер точки	Координаты, м		Описание закрепления на местности	Средняя квадратичная погрешность определения координат характерных точек границ земельного участка, м
	X	Y		
1	2	3	4	5
1	560595.82	1411851.54	-	0.1
2	560586.75	1411853.96	-	-
3	560588.99	1411862.07	-	0.1
4	560592.39	1411862.95	-	0.1
5	560596.57	1411865.02	-	0.1
6	560599.49	1411865.29	-	-
7	560595.82	1411851.54	-	0.1

полное наименование должности	подпись	инициалы, фамилия
-------------------------------	---------	-------------------

М.П.

Земельный участок				
вид объекта недвижимости				
Лист №10 Раздел 4.2	Всего листов раздела 4.2: 17		Всего разделов: 8	Всего листов выписки: 55
7 октября 2019г. № КУВИ-001/2019-24310747				
Кадастровый номер:			41:01:0010121:271	
Сведения о характерных точках границы части (частей) земельного участка				
Учетный номер части: 41:01:0010121:271/8				
Система координат МСК-41				
Номер точки	Координаты, м		Описание закрепления на местности	Средняя квадратичная погрешность определения координат характерных точек границ земельного участка, м
	X	Y		
1	2	3	4	5
1	560263.14	1411834.66	-	0.1
2	560232.74	1411838.43	-	-
3	560237.41	1411859.09	-	0.1
4	560238.77	1411864.54	-	-
5	560243.92	1411863.9	-	-
6	560241.91	1411855.03	-	0.1
7	560243.58	1411854.81	-	0.1
8	560242.54	1411846.22	-	0.1
9	560255.28	1411844.65	-	0.1
10	560262.28	1411844.61	-	0.1
11	560264.44	1411845.16	-	-
12	560263.14	1411834.66	-	0.1

полное наименование должности	подпись	инициалы, фамилия
-------------------------------	---------	-------------------

М.П.

Земельный участок			
вид объекта недвижимости			
Лист №11 Раздел 4.2	Всего листов раздела 4.2: 17	Всего разделов: 8	Всего листов выписки: 55

7 октября 2019г. № КУВИ-001/2019-24310747

Кадастровый номер: 41:01:0010121:271

Сведения о характерных точках границы части (частей) земельного участка			
Учетный номер части: 41:01:0010121:271/9			

Номер точки	Координаты, м		Описание закрепления на местности	Средняя квадратичная погрешность определения координат характерных точек границ земельного участка, м
	X	Y		
1	2	3	4	5
1	559828.36	1411716.01	-	-
2	559818.54	1411708.82	-	-
3	559785.58	1411684.65	-	-
4	559758.48	1411669.36	-	-
5	559758.43	1411663.86	-	-
6	559748.45	1411663.48	-	-
7	559740.26	1411663.17	-	-
8	559712.1	1411671.66	-	-
9	559713.94	1411678.8	-	-
10	559704.47	1411680.35	-	-
11	559681.58	1411688.71	-	-
12	559667.09	1411691.86	-	-
13	559655.94	1411692.94	-	-
14	559634.24	1411690.26	-	-
15	559611.77	1411688.94	-	-
16	559598.46	1411685.15	-	-
17	559575.47	1411676.17	-	-
18	559562.52	1411670.59	-	-
19	559552.45	1411666.89	-	-
20	559539.37	1411656.98	-	-
21	559509.39	1411659.61	-	-
22	559510.45	1411668.2	-	-
23	559510.71	1411668.99	-	-
24	559505.47	1411669.3	-	-
25	559499.87	1411669.41	-	-
26	559409.24	1411679.75	-	-
27	559323.56	1411683.59	-	-

полное наименование должности	подпись	инициалы, фамилия

М.П.

Земельный участок				
вид объекта недвижимости				
Лист №12 Раздел 4.2		Всего листов раздела 4.2: 17		Всего разделов: 8
7 октября 2019г. № КУВИ-001/2019-24310747				
Кадастровый номер:			41:01:0010121:271	
28	559235.19	1411700.65	-	-
29	559229.19	1411694.03	-	-
30	559228.86	1411693.69	-	-
31	559230.68	1411692	-	-
32	559267.98	1411681.74	-	-
33	559318.36	1411679.92	-	-
34	559477.1	1411660.9	-	-
35	559505.91	1411648.5	-	-
36	559536.13	1411639.72	-	-
37	559558.93	1411643.85	-	-
38	559600.61	1411650.35	-	-
39	559650.22	1411669.53	-	-
40	559673.05	1411662.77	-	-
41	559698.03	1411665.71	-	-
42	559758.2	1411657.27	-	-
43	559782.79	1411659.83	-	-
44	559801.99	1411672.63	-	-
45	559820.78	1411701.8	-	-
1	559828.36	1411716.01	-	-
1	559012.5	1411595.98	-	-
2	559014.12	1411592.69	-	-
3	559017.84	1411586.88	-	-
4	559026.99	1411575.64	-	-
5	559035.71	1411568.93	-	-
6	559063.73	1411559.66	-	-
7	559100.54	1411556.15	-	-
8	559127.03	1411557.04	-	-
9	559165.57	1411560.23	-	-
10	559236.23	1411563.55	-	-
11	559279.39	1411565.5	-	-
12	559315.45	1411566.62	-	-
13	559340.58	1411568.74	-	-
14	559382.71	1411573.98	-	-

полное наименование должности	подпись	инициалы, фамилия
-------------------------------	---------	-------------------

М.П.

Земельный участок					
вид объекта недвижимости					
Лист №13 Раздел 4.2		Всего листов раздела 4.2: 17		Всего разделов: 8	Всего листов выписки: 55
7 октября 2019г. № КУВИ-001/2019-24310747					
Кадастровый номер:			41:01:0010121:271		
15	559408.16	1411576.12	-	-	
16	559443.54	1411577.29	-	-	
17	559477.86	1411575.12	-	-	
18	559499.07	1411577.55	-	-	
19	559520.06	1411579.64	-	-	
20	559578.38	1411582.22	-	-	
21	559627.84	1411582.87	-	-	
22	559665.65	1411582.28	-	-	
23	559684.99	1411581.98	-	-	
24	559725.8	1411581.2	-	-	
25	559773.75	1411580.08	-	-	
26	559815.04	1411580.76	-	-	
27	559849.09	1411581.04	-	-	
28	559892.3	1411579.88	-	-	
29	559930.05	1411576.64	-	-	
30	559968.35	1411574.03	-	-	
31	560001.46	1411569.99	-	-	
32	560054.73	1411566.01	-	-	
33	560097.93	1411558.82	-	-	
34	560137.09	1411556.85	-	-	
35	560208.99	1411555.31	-	-	
36	560260.82	1411552.2	-	-	
37	560302.1	1411552.85	-	-	
38	560330.85	1411552.31	-	-	
39	560356.57	1411554.71	-	-	
40	560380.3	1411558.56	-	-	
41	560411.51	1411563.66	-	-	
42	560439.6	1411568.61	-	-	
43	560481.01	1411576.11	-	-	
44	560503.21	1411580	-	-	
45	560527.07	1411583.7	-	-	
46	560555.11	1411596.48	-	-	
47	560582.15	1411604.35	-	-	

полное наименование должности	подпись	инициалы, фамилия
-------------------------------	---------	-------------------

М.П.

Земельный участок				
вид объекта недвижимости				
Лист №14 Раздел 4.2		Всего листов раздела 4.2: 17		Всего разделов: 8
7 октября 2019г. № КУВИ-001/2019-24310747				
Кадастровый номер:			41:01:0010121:271	
48	560599.62	1411610.52	-	-
49	560613.86	1411617.5	-	-
50	560645.02	1411637.45	-	-
51	560661.8	1411647.37	-	-
52	560668.26	1411651.56	-	-
53	560678.37	1411658.11	-	-
54	560681.32	1411661.15	-	-
55	560643.39	1411658.49	-	-
56	560576.27	1411643.52	-	-
57	560475.72	1411619.54	-	-
58	560355.93	1411602.79	-	-
59	560274.84	1411604.13	-	-
60	560095.48	1411618.17	-	-
61	559901.7	1411632.89	-	-
62	559716.32	1411635.14	-	-
63	559716.45	1411633.86	-	-
64	559711.5	1411633.36	-	-
65	559711.31	1411635.2	-	-
66	559627.71	1411636.21	-	-
67	559509.19	1411632.31	-	-
68	559445.76	1411630.78	-	-
69	559385.38	1411630.9	-	-
70	559307.6	1411619.97	-	-
71	559230.77	1411614.38	-	-
72	559217.47	1411613.01	-	-
73	559191.5	1411606.69	-	-
74	559188.89	1411610.07	-	-
75	559121.03	1411603.09	-	-
76	559046.65	1411603.82	-	-
1	559012.5	1411595.98	-	-
1	559714.92	1411609.99	-	-
2	559714.56	1411612.78	-	-
3	559744.2	1411615.07	-	-

полное наименование должности	подпись	инициалы, фамилия
-------------------------------	---------	-------------------

М.П.

Земельный участок				
вид объекта недвижимости				
Лист №15 Раздел 4.2		Всего листов раздела 4.2: 17		Всего разделов: 8
Всего листов выписки: 55				
7 октября 2019г. № КУВИ-001/2019-24310747				
Кадастровый номер:			41:01:0010121:271	
4	559743.76	1411602.28	-	-
5	559717.25	1411602.6	-	-
1	559714.92	1411609.99	-	-

полное наименование должности	подпись	инициалы, фамилия

М.П.

Земельный участок			
вид объекта недвижимости			
Лист №16 Раздел 4.2	Всего листов раздела 4.2: 17	Всего разделов: 8	Всего листов выписки: 55

7 октября 2019г. № КУВИ-001/2019-24310747

Кадастровый номер: 41:01:0010121:271

Сведения о характерных точках границы части (частей) земельного участка			
Учетный номер части: 41:01:0010121:271/10			

Номер точки	Координаты, м		Описание закрепления на местности	Средняя квадратичная погрешность определения координат характерных точек границ земельного участка, м
	X	Y		
1	2	3	4	5
1	560729.15	1411783.38	-	-
2	560725.04	1411792.11	-	-
3	560708.06	1411809.21	-	-
4	560696.93	1411819.37	-	-
5	560690.42	1411823.88	-	-
6	560675.04	1411834.53	-	-
7	560657.3	1411845.21	-	-
8	560657.31	1411845.05	-	-
9	560657.57	1411844.21	-	-
10	560658.16	1411843.56	-	-
11	560684.1	1411825.67	-	-
12	560721.1	1411791.88	-	-
1	560729.15	1411783.38	-	-
1	560215.13	1411819.38	-	-
2	560173.05	1411802.75	-	-
3	560067.46	1411759.26	-	-
4	560034.72	1411746.61	-	-
5	559958.93	1411723.42	-	-
6	559956.34	1411724.5	-	-
7	559956.07	1411725.03	-	-
8	559956.39	1411728.4	-	-
9	559952.41	1411728.78	-	-
10	559952.03	1411724.83	-	-
11	559952.24	1411723.72	-	-
12	559953.12	1411722.01	-	-
13	559953.9	1411721.2	-	-
14	559958.06	1411719.45	-	-

полное наименование должности	подпись	инициалы, фамилия

М.П.

Земельный участок				
вид объекта недвижимости				
Лист №17	Раздел 4.2	Всего листов раздела 4.2: 17	Всего разделов: 8	Всего листов выписки: 55
7 октября 2019г. № КУВИ-001/2019-24310747				
Кадастровый номер:		41:01:0010121:271		
15	559958.83	1411719.3	-	-
16	559959.42	1411719.39	-	-
17	560035.96	1411742.81	-	-
18	560068.92	1411755.53	-	-
19	560174.54	1411799.04	-	-
20	560216.61	1411815.66	-	-
1	560215.13	1411819.38	-	-

полное наименование должности	подпись	инициалы, фамилия
-------------------------------	---------	-------------------

М.П.