

**ПРОТОКОЛ**  
**заседания Комиссии по недропользованию Камчатского края**  
**(далее – Комиссия)**

г. Петропавловск-Камчатский

12.03.2020 № 4

**Председатель:** Кумарьков А.А.

**Секретарь Комиссии:** Железнова Л.Ю.

**Присутствовали:** Браун Л.А., Дронин А.В., Касьянюк Е.Е., Рожкова М.А., Степанюк Е.Э., Хохлов А.И.

**Приглашенные:**

генеральный директор ОАО «Елизовский карьер» Ракитин В.Н.  
генеральный директор АО «Камчаткостройматериалы» Речкалов И.Е.  
начальник ПТО АО "Камчаткостройматериалы" Тараско О.А.

В соответствии с пунктом 3.3 Положения о Комиссии по недропользованию Камчатского края, утвержденного постановлением Правительства Камчатского края от 10.07.2009 № 276-П, Комиссия по недропользованию Камчатского края правомочна принимать решения (по списочному составу 13 членов, присутствуют 8).

**Повестка заседания:**

1. О рассмотрении заявочных материалов об изменении границ участков недр местного значения, предоставленных:

1.1. ОАО «Елизовский карьер» по лицензии на пользование недрами ПТР 05036 ТР с целевым назначением и видами работ «геологическое изучение, разведка и добыча песчано-гравийной смеси на участке недр «Николаевка-5» (заявка от 06.03.2020 № б/н);

1.2. АО «Камчаткостройматериалы» по лицензии на пользование недрами ПТР 05217 ТЭ с целевым назначением и видами работ «добыча строительного песка на северо-восточном фланге месторождения Халактырка-1 (участок Северо-Восточный-1 месторождения Халактырка-1» (заявка от 28.02.2020 № 186).

2. О рассмотрении заявочных материалов СНТ «Башмачок» о предоставлении права пользования участком недр местного значения для добычи подземных вод, используемых для целей технического водоснабжения садоводческого некоммерческого товарищества (вх. от 11.02.2020 № 26/651).

**1.1. О рассмотрении заявочных материалов об изменении границ участка недр местного значения, предоставленного ОАО «Елизовский карьер» по лицензии на пользование недрами ПТР 05036 ТР с целевым назначением и видами работ «геологическое изучение, разведка и добыча песчано-гравийной смеси на участке недр «Николаевка-5»**

---

Слушали: Браун Л.А., Железнову Л.Ю.; выступили: Кумарьков А.А., Ракитин В.Н., Касьянюк Е.Е., Рожкова М.А., Хохлов А.И.

**КОМИССИЯ ОТМЕЧАЕТ:**

В Министерство природных ресурсов и экологии Камчатского края (далее – Министерство) поступили заявочные материалы ОАО «Елизовский карьер» о внесении изменений в раздел 2 приложения 1 (координаты угловых точек лицензионной площади) и в

приложение 3 (схема участка) лицензии на пользование недрами ПТР 05036 ТР с целевым назначением и видами работ «геологическое изучение, разведка и добыча песчано-гравийной смеси на участке недр «Николаевка-5» (далее – лицензия ПТР 05036 ТР) с «Пояснительной запиской о проведении инженерно-геодезических работ по уточнению контура лицензионной площади участка ПГС «Николаевка-5» для исправления технических несоответствий координат участка в лицензионных материалах».

Отмечено, что право пользования недрами по лицензии ПТР 05036 ТР было предоставлено ОАО «Елизовский карьер» распоряжением Правительства Камчатского края от 22.07.2011 № 346-РП в соответствии с приказом Министерства от 11.07.2011 №103-П «Об утверждении итогов аукциона на право пользования недрами с целью геологического изучения, разведки и добычи песчано-гравийной смеси на участке недр «Николаевка-5» как победителю аукциона. Географические координаты участка недр и площадь, установленные в лицензии ПТР 05036 ТР (раздел 2 приложения 1 к лицензии), полностью соответствуют приведённым в аукционной документации, что исключает наличие в лицензии ПТР 05036 ТР технической ошибки в части географических координат участка недр.

В нарушение требований пункта 10 части 2 статьи 22 Закона Российской Федерации от 21.02.1992 № 2395-1 «О недрах» (далее – Закон «О недрах») геологоразведочные работы на участке недр общей площадью 41,0 га проведены недропользователем с нарушением условий пользования недрами, а именно, частично за границами предоставленной лицензионной площади, что подтверждается материалами «Отчета о результатах разведочных работ на песчано-гравийную смесь на участке недр «Николаевка-5» в Камчатском крае в 2011-2012 гг.» (инв. № 8504). В пределах границ лицензионной площади лицензии ПТР 05036 ТР изученная площадь составила 25,37 га, за пределами границ лицензионной площади – 15,63 га. С учётом изложенного, приказом Министерства от 10.05.2012 № 53-П «Об утверждении заключения экспертной комиссии» утверждены и поставлены на Государственный баланс по состоянию на 01.03.2012 года запасы песчано-гравийной смеси месторождения «Николаевка-5» по категории С<sub>1</sub> в количестве 2447,7 тыс. м<sup>3</sup> с выделением в границах месторождения двух автономных участков:

- Николаевка-5/1 с запасами ПГС 1514,6 тыс. м<sup>3</sup> (61,88% от общего количества запасов месторождения);
- Николаевка-5/2 с запасами ПГС 933,1 тыс. м<sup>3</sup> (38,12% от общего количества запасов месторождения).

Пунктом 5 приказа Министерства от 10.05.2012 № 53-П запасы участка Николаевка-5/2, расположенные за пределами лицензионной площади лицензии ПТР 05036 ТР, отнесены к нераспределённому фонду недр, в связи с чем учёт в Территориальном балансе запасов общераспространённых полезных ископаемых Камчатского края (далее – Территориальный баланс) запасов ПГС по месторождению «Николаевка-5» ведётся отдельно по двум автономным участкам недр.

Порядок изменения границ участков недр установлен Положением об установлении и изменении границ участков, предоставленных в пользование, утвержденным постановлением Правительства Российской Федерации от 03.05.2012 № 429 (далее – Положение).

В соответствии с Положением изменение границ участка недр в сторону увеличения, в случае подтверждения с помощью геологической и иной информации о недрах данных о том, что полезные ископаемые за пределами участка недр (за исключением нижележащей части недр), поставленные на баланс, являются частью месторождения этого полезного ископаемого (абзац 3 пункта «б» части 8 Положения), осуществляется однократно при условии, что суммарный объем всех запасов полезных ископаемых, присоединяемых в результате изменения границ участка недр, не превысит 20% запасов полезных ископаемых месторождения, поставленных на баланс до дня подачи заявки.

На участке недр нераспределенного фонда «Николаевка-5/2», планируемого к присоединению по заявке ОАО «Елизовский карьер», учитываемые Территориальным

балансом запасы песчано-гравийной смеси в объеме 933,1 тыс. м<sup>3</sup> составляют более 20% от общего количества запасов месторождения «Николаевка-5» (20% объема запасов – 489,54 тыс. м<sup>3</sup>).

#### **РЕШИЛИ:**

Руководствуясь подпунктом «в» пункта 24 Положения, рекомендовать Министерству отказать ОАО «Елизовский карьер» в изменении границ участка недр, предоставленного по лицензии на пользование недрами ПТР 05036 ТР, в сторону увеличения в связи с наличием на части месторождения, расположенной за границами участка недр, более 20% запасов полезных ископаемых данного месторождения, поставленных на баланс до дня подачи заявки об изменении границ участка недр.

*Голосовали: за – единогласно.*

#### **1.2. О рассмотрении заявочных материалов об изменении границ участка недр местного значения, предоставленного АО «Камчаткостройматериалы» по лицензии на пользование недрами ПТР 05217 ТЭ с целевым назначением и видами работ «добыча строительного песка на северо-восточном фланге месторождения Халактырка-1 (участок Северо-Восточный-1 месторождения Халактырка-1)»**

---

Слушали: Железнову Л.Ю; выступили: Кумарьков А.А., Браун Л.А., Тараско О.А., Речкалов И.Е., Касьянюк Е.Е., Рожкова М.А., Хохлов А.И.

#### **КОМИССИЯ ОТМЕЧАЕТ:**

В Министерство природных ресурсов и экологии Камчатского края поступила заявка АО «Камчаткостройматериалы» (далее – АО «КСМ», недропользователь) об изменении в соответствии с Положением границ участка недр для технологических потребностей без прироста запасов на участке недр местного значения Северо-Восточный-1 месторождения строительного песка Халактырка-1. Изменения границ участка недр местного значения недропользователем предложены с частичным исключением из лицензионной площади северо-северо-западной части участка недр и присоединением участка недр в западной части, при этом площадь измененного участка недр увеличится с 3,95 до 4,39 га. Необходимость изменения границ участка недр обосновывается заменой технического оборудования по добыче и отгрузке полезных ископаемых, требующего при эксплуатации увеличения площадки погрузочных работ.

Предложенный недропользователем вариант изменения границ в сторону увеличения предусмотрен подпунктом «а» пункта 8 Положения при наличии технологических потребностей расширения границ участка недр без прироста запасов полезных ископаемых с учетом границ безопасного ведения горных и взрывных работ, зон охраны от вредного влияния горных разработок, зон сдвижения горных пород, контуров предохранительных целиков под природными объектами, зданиями и сооружениями, разносов бортов карьеров и разрезов и других факторов, влияющих на состояние недр и земной поверхности. При этом, в соответствии с подпунктом «а» пункта 11 Положения изменение границ участка недр в сторону увеличения с вышеуказанной целью осуществляется на основании технического проекта, имеющего положительное заключение государственной экспертизы, согласованного в соответствии со статьей 23.2 Закона «О недрах», а также документов, определяющих уточненные границы горного отвода (с характерными разрезами, ведомостью координат угловых точек). Технический проект в заявочных материалах не представлен.

Комиссией также отмечается, что предлагаемый к включению в лицензионную площадь участок недр содержит запасы песка строительного, в отношении которых была проведена в установленном порядке государственная экспертиза. Запасы полезного ископаемого учитываются в Территориальном балансе запасов общераспространенных

полезных ископаемых Камчатского края в нераспределенном фонде недр. В соответствии с пунктом 7 статьи 23 Закона «О недрах» одним из основных требований по рациональному использованию и охране недр является охрана месторождений полезных ископаемых от затопления, обводнения, пожаров и других факторов, снижающих качество полезных ископаемых и промышленную ценность месторождений или осложняющих их разработку. По мнению Комиссии, организация площадки погрузочных работ на неотработанных запасах полезного ископаемого может повлиять на их качество и в перспективе осложнить их отработку.

Изменение границ участков недр в сторону уменьшения предусмотрены пунктом 12 Положения, при этом, в соответствии с пунктом 12(1) Положения не допускается изменение границ участка недр в сторону его уменьшения в случае, если уменьшаемая часть участка недр содержит запасы полезных ископаемых, которые указаны в лицензии на пользование недрами и в отношении которых была проведена в установленном порядке государственная экспертиза. Предлагаемый к исключению из лицензионной площади участок недр содержит запасы песка строительного, в отношении которых была проведена в установленном порядке государственная экспертиза.

Кроме того, предоставленный в пользование АО «КСМ» участок недр местного значения Северо-Восточный-1 и участок недр, предлагаемый к включению в лицензионную площадь в целях его увеличения, полностью расположены в водоохранной зоне Авачинского залива, ширина которой составляет 500 м. В соответствии с подпунктом 8 пункта 15 статьи 65 Водного Кодекса РФ разведка и добыча общераспространенных полезных ископаемых в границах водоохранных зон запрещены. В настоящее время добыча общераспространенных полезных ископаемых на месторождении «Халактырка-1» в границах водоохранных зон моря допускается на основании лицензий на пользование недрами, выданных до дня вступления в силу пункта 8 части 15 статьи 65 Водного кодекса Российской Федерации, на срок действия такой лицензии в соответствии со статьей 6.5 Федерального закона от 03.06.2006 № 73-ФЗ «О введении в действие Водного кодекса Российской Федерации».

#### **РЕШИЛИ:**

Руководствуясь подпунктом «а» пункта 11, пунктами 12, 12(1) и 12(2), подпунктом «г» пункта 24 Положения, с учетом требований подпункта 8 пункта 15 статьи 65 Водного Кодекса Российской Федерации, пункта 7 части 1 статьи 23 Закона «О недрах» рекомендовать Министерству отказать АО «Камчаткостройматериалы» в изменении границ участка недр «Северо-Восточный-1» как в сторону увеличения, так и в сторону уменьшения.

*Голосовали: за – единогласно.*

## **2. О рассмотрении заявочных материалов СНТ «Башмачок» о предоставлении права пользования участком недр местного значения «Башмачок» для добычи подземных вод, используемых для целей технического водоснабжения садоводческого некоммерческого товарищества**

---

Слушали: Дронова А.В.; выступили: Кумарьков А.А., Браун Л.А.,  
Рожкова М.А., Хохлов А.И.

#### **КОМИССИЯ ОТМЕЧАЕТ:**

На рассмотрение представлены заявочные материалы садоводческого некоммерческого товарищества «Башмачок» на предоставление права пользования участком недр местного значения «Башмачок» для добычи подземных вод, используемых для целей технического водоснабжения садоводческого некоммерческого товарищества. Заявочные материалы соответствуют требованиям пункта 2.6.18(1) Административного регламента предоставления Министерством природных ресурсов и экологии Камчатского края


государственной услуги по подготовке материалов для принятия Правительством Камчатского края решения о предоставлении права пользования участками недр местного значения на территории Камчатского края без проведения аукционов, утвержденного приказом Министерства от 21.07.2015 № 223-П (далее – Административный регламент от 21.07.2015 № 223-П).

**РЕШИЛИ:**

Руководствуясь пунктом 3.7 раздела 3 Порядка предоставления в пользование участков недр местного значения на территории Камчатского края, утвержденного постановлением Правительства Камчатского края от 11.06.2009 № 248-П, пунктом 3.6.2 Административного регламента предоставления Министерством природных ресурсов и экологии Камчатского края государственной услуги по принятию решения о предоставлении права пользования участками недр местного значения на территории Камчатского края без проведения аукционов, утвержденного приказом Министерства природных ресурсов и экологии Камчатского края от 21.07.2015 № 223-П, рекомендовать Правительству Камчатского края предоставить садоводческому некоммерческому товариществу «Башмачок» право пользования участком недр местного значения «Башмачок» для добычи подземных вод, используемых для целей технического водоснабжения садоводческого некоммерческого товарищества сроком на 25 лет.

*Голосовали: за – единогласно.*

Председатель Комиссии:



А.А. Кумариков

Члены Комиссии:



Л.А. Браун




А.В. Дронин




М.А. Рожкова



Е.Е. Касьянюк



Е.Э. Степанюк



Л.Ю. Железнова



А.И. Хохлов