

**ПРОТОКОЛ**  
**заседания Комиссии по недропользованию Камчатского края**  
**(далее – Комиссия)**

г. Петропавловск-Камчатский

25.09.2023 № 11

**Председатель Комиссии:** Кумарьков А.А.

**Присутствовали:** Браун Л.А, Грашовень С.С., Дронин А.В., Лесин А.М., Постика А.В., Труфанов В.А.

**Приглашенные:** Бычков А.Т., Дехтярь Т.Н.

В соответствии с пунктом 3.3 Положения о Комиссии по недропользованию Камчатского края, утвержденного постановлением Правительства Камчатского края от 10.07.2009 № 276-П, Комиссия по недропользованию Камчатского края (далее – Комиссия) правомочна принимать решения (по списочному составу 13 человек, присутствуют 7).

**Повестка заседания:**

1. О рассмотрении заявочных материалов на предоставление права пользования участками недр местного значения без проведения аукциона:

- общества с ограниченной ответственностью «Голубая Лагуна» (далее – ООО «Голубая Лагуна») о предоставлении права пользования участком недр местного значения для разведки и добычи питьевых подземных вод для питьевого и хозяйственно-бытового водоснабжения туристической базы ООО «Голубая Лагуна» от 12.07.2023 № б/н (вх. № 26/4945 от 16.08.2023);

- индивидуального предпринимателя Казарбин Павел Николаевич (далее – ИП Казарбин П.Н.) о предоставлении права пользования участком недр местного значения «Новый-б» для разведки и добычи питьевых подземных вод для завершения строительства многоквартирного дома в п. Новый от 21.08.2023 № б/н (вх. № 26/5051 от 21.08.2023);

- общества с ограниченной ответственностью «Тымлатский рыбокомбинат» (далее – ООО «Тымлатский рыбокомбинат») о предоставлении права пользования участком недр местного значения «Вулканный-3» для разведки и добычи технических подземных вод для технического водоснабжения объекта ООО «Тымлатский рыбокомбинат» от 06.09.2023 № б/н (вх. № 26/5343 от 06.09.2023);

- общества с ограниченной ответственностью (далее – ООО «Гелион») о предоставлении права пользования участком недр местного значения «Верхнерадужный» для геологического изучения недр в целях поисков и оценки месторождения песчано-гравийной смеси от 15.09.2023 № б/н (вх. № 26/5524 от 15.09.2023);

- ООО «Гелион» о предоставлении права пользования участком недр местного значения «Межозерный-2» для геологического изучения недр в целях поисков и оценки месторождения песчано-гравийной смеси от 15.09.2023 № б/н (вх. № 26/5525 от 15.09.2023);

- ООО «Гелион» о предоставлении права пользования участком недр местного значения «Радужный» для геологического изучения недр в целях поисков и оценки месторождения песчано-гравийной смеси от 15.09.2023 № б/н (вх. № 26/5526 от 15.09.2023).

2. О рассмотрении заявочных материалов ПАО «Газпромбанк» на установление факта открытия месторождения песчано-гравийной смеси на участке недр местного значения «Североколпаковский-1» от 23.08.2023 № 27/1/2/04-059 (вх. № 26/5153 от 25.08.2023).

3. О рассмотрении заявочных материалов АО «ЮЭСК» на внесение изменений в лицензию на пользование недрами ПТР 05099 ВЭ в части изменения границ участка недр «Моховой» от 16.08.2023 № 17-09/3404 (вх. № 26/4958 от 16.08.2023).

1. О рассмотрении заявочных материалов на предоставление права пользования участками недр местного значения без проведения аукционов

---

Слушали: Бычкова А.Т., Дехтярь Т.Н.; выступили: Кумарьков А.А., Труфанов В.А., Грашовень С.С., Постика А.В.

**КОМИССИЯ ОТМЕЧАЕТ:**

Заявочные материалы ИП Казарбин П.Н., ООО «Тымлатский рыбокомбинат» и ООО «Гелион» соответствуют требованиям частей 33, 36 административного регламента предоставления Министерством природных ресурсов и экологии Камчатского края государственной услуги по подготовке материалов для принятия решения о предоставлении права пользования участками недр местного значения на территории Камчатского края без проведения аукционов, утвержденного приказом Министерства от 16.12.2021 № 410-П (далее – Административный регламент). Основания для отказа заявителям в предоставлении права пользования участками недр местного значения отсутствуют.

Заявочные материалы ООО «Голубая Лагуна» не соответствуют требованиям пункта 9 части 36 Административного регламента (не представлены подтверждающие документы (копия штатного расписания, копии трудового договора или приказа о назначении на работу физического лица, привлекаемого для выполнения буровых работ на участке недр), заключенные с Заявителем или с юридическим лицом, привлекаемым для проведения работ на участке недр).

**ПО ИТОГАМ ГОЛОСОВАНИЯ РЕШИЛИ:**

1.1. Руководствуясь пунктом 7 части 1 статьи 10.1 Закона Российской Федерации от 21.02.1992 «О недрах» (далее – Закон «О недрах»), пунктом 1 части 37 Порядка предоставления в пользование участков недр местного значения на территории Камчатского края, утвержденным постановлением Правительства Камчатского края от 20.04.2022 № 197-П (далее – Порядок), Административным регламентом, рекомендовать Министерству природных ресурсов и экологии Камчатского края (далее – Министерство):

1.1.1. Предоставить ИП Казарбин П.Н. право пользования участком недр местного значения «Новый-6» для разведки и добычи питьевых подземных вод сроком на 25 лет;

*голосовали: за – 7, против – 0, воздержался – 0.*

1.1.2. Предоставить ООО «Тымлатский рыбокомбинат» право пользования участком недр местного значения «Вулканный-3» для разведки и добычи технических подземных вод сроком на 25 лет;

*голосовали: за – 7, против – 0, воздержался – 0.*

1.1.3. Предоставить ООО «Гелион» право пользования участком недр местного значения «Верхнерадужный» для геологического изучения недр в целях поисков и оценки месторождения песчано-гравийной смеси сроком на 7 лет;

*голосовали: за – 7, против – 0, воздержался – 0.*

1.1.4. Предоставить ООО «Гелион» право пользования участком недр местного значения «Межозерный-2» для геологического изучения недр в целях поисков и оценки месторождения песчано-гравийной смеси сроком на 7 лет;

*голосовали: за – 7, против – 0, воздержался – 0.*



1.1.5. Предоставить ООО «Гелион» право пользования участком недр местного значения «Радужный» для геологического изучения недр в целях поисков и оценки месторождения песчано-гравийной смеси сроком на 7 лет;

*голосовали: за – 7, против – 0, воздержался – 0.*

1.2. Руководствуясь пунктом 3 статьи 14 Закона «О недрах», пунктом 2 части 37 Порядка, пунктом 3 части 53 Административного регламента рекомендовать Министерству отказать ООО «Голубая Лагуна» в предоставлении права пользования участком недр местного значения «Восточноэссковский» для разведки и добычи питьевых подземных вод сроком на 25 лет в связи с тем, что заявителем не представлены доказательства наличия у него квалифицированных специалистов для эффективного и безопасного проведения работ;

*голосовали: за – 7, против – 0, воздержался – 0.*

## 2. О рассмотрении заявочных материалов на установление факта открытия месторождения песчано-гравийной смеси

---

Слушали: Дехтярь Т.Н.; выступили: Кумарьков А.А., Труфанов В.А., Лесин А.М.

### **КОМИССИЯ ОТМЕЧАЕТ:**

Заявка ПАО «Газпром» (далее – Недропользователь) на установление факта открытия месторождения песчано-гравийной смеси «Североколпаковский-1» соответствует требованиям частей 4 и 5 Порядка установления факта открытия месторождения полезных ископаемых, выдачи свидетельства об установлении факта открытия месторождения полезных ископаемых и внесения изменений в свидетельство об установлении факта открытия месторождения полезных ископаемых, утвержденного совместным приказом Минприроды России № 796 и Роснедра № 19 от 26.10.2021 (далее – Порядок). Документы представлены с соблюдением срока, установленного частью 7 Порядка (не позднее 90 календарных дней со дня утверждения заключения государственной экспертизы запасов полезных ископаемых и подземных вод, геологической информации о предоставляемых в пользование участках недр).

Геологоразведочные работы на участке недр местного значения «Североколпаковский-1» проведены в соответствии с лицензией на пользование недрами ПТР 05303 ТР с целевым назначением и видами работ «геологическое изучение в целях поисков и оценки месторождения песчано-гравийной смеси на участке недр местного значения «Североколпаковский-1» за счет собственных средств Недропользователя в соответствии с проектной документацией, получившей положительное экспертное заключение Приморского территориального отделения ФГКУ «Росгеолэкспертиза» № 151-02-21/2022 от 10.11.2022. По результатам выполненных геолого-разведочных работ в границах участка недр приказом Министерства от 14.08.2023 № 236-П «Об утверждении заключения государственной экспертизы» утверждены по состоянию на 25.05.2023 и поставлены на государственный баланс запасы песчано-гравийной смеси месторождения Североколпаковское-1 по категории С<sub>1</sub> в количестве 1575,48 тыс. м<sup>3</sup> (заключение государственной экспертизы (положительное) № 14-ТПИ-ПГС/2023 по объекту: «Отчет по результатам проведения работ по геологическому изучению в целях поисков и оценки месторождения песчано-гравийной смеси на участке недр местного значения «Североколпаковский-1», расположенном на территории Соболевского муниципального района Камчатского края, с подсчетом запасов на 25.05.2023 г.» от 04.08.2023).

В соответствии с приложением № 2 к Положению о государственной экспертизе запасов

полезных ископаемых и подземных вод, геологической информации о предоставляемых в пользование участках недр, об определении размера и порядке взимания платы за ее проведение, утвержденному постановлением Правительства Российской Федерации от 11.02.2005 № 69, месторождение песчано-гравийной смеси «Североколпаковский-1» относится к категории средних, имеет самостоятельное промышленное значение, запасы песчано-гравийной смеси Территориальным балансом запасов общераспространенных полезных ископаемых Камчатского края ранее не учитывались. Основания для отказа в установлении факта открытия месторождения общераспространенных в соответствии с частью 10 Порядка отсутствуют.

### **ПО ИТОГАМ ГОЛОСОВАНИЯ РЕШИЛИ:**

Руководствуясь пунктом 2 статьи 33.1 Закона «О недрах», Порядком, постановлением Правительства Камчатского края от 10.07.2009 № 276-П «О комиссии по недропользованию Камчатского края», рекомендовать установить факт открытия ПАО «Газпром» месторождения общераспространенных полезных ископаемых (песчано-гравийной смеси) «Североколпаковский-1»

*голосовали: за – 7, против – 0, воздержались – 0.*

3. О рассмотрении заявочных материалов акционерного общества «Южные электрические сети Камчатки» (далее – АО «ЮЭСК») на внесение изменений в лицензию на пользование недрами ПТР 05099 ВЭ с целевым назначением и видами работ «добыча питьевых подземных вод на участке недр местного значения «Моховой» для обеспечения централизованного хозяйственно-питьевого водоснабжения в с. Аянка» (далее – лицензия ПТР 05099 ВЭ) в части изменения границ участка недр от 16.08.2023 № 17-09/3404 (вх. № 26/4958 от 16.08.2023, далее – Заявка АО «ЮЭСК»)

---

Слушали: Бычкова А.Т.; выступили: Кумарьков А.А., Труфанов В.А, Грашовень С.С.

### **КОМИССИЯ ОТМЕЧАЕТ:**

Порядок установления и изменения границ участков недр, предоставленных в пользование для геологического изучения недр и (или) разведки и добычи полезных ископаемых, установлен Положением об установлении и изменении границ участков недр, предоставленных в пользование, утвержденным постановлением Правительства Российской Федерации от 03.05.2012 № 429 (далее – Положение).

При рассмотрении Комиссией заявки АО «ЮЭСК» отмечено, в соответствии с лицензией ПТР 05099 ВЭ в границах УНМЗ «Моховой» располагается одиночный водозабор в виде шахтного колодца с организованной зоной строгой санитарной охраны радиусом 50 м. Шахтный колодец учтен Кадастром буровых на воду колодцев в 2023 году под кадастровым номером 3 (лист Р-58-Б). Согласно Заявке АО «ЮЭСК», указанные в лицензии ПТР 05099 ВЭ координаты участка недр не соответствуют его фактическому расположению в пространстве, в связи с чем недропользователем путем инструментально-плановой привязки уточнены и предложены к изменению координаты угловых точек границ участка недр. Обоснованность внесения изменений подтверждена письмом Камчатского филиала ФБУ «ТФГИ по



Дальневосточному федеральному округу» от 03.08.2023 № 01-07-577. С учетом изложенного Комиссия считает обоснованным и целесообразным изменить границы лицензионного участка недр по основанию, предусмотренному пунктом «а» части 8 Положения.

**ПО ИТОГАМ ГОЛОСОВАНИЯ РЕШИЛИ:**


Руководствуясь статьей 7 Закона «О недрах», пунктом «а» части 8 Положения, рекомендовать Министерству изменить пространственные границы участка недр местного значения «Моховой», установленные в приложении №6 к лицензии ПТР 05099 ВЭ, на следующие:


Название участка	№№ точек	Географические координаты		Площадь, км <sup>2</sup>
		северная широта	восточная долгота	
Моховой	1	63°43'47,53"	167°34'52,5"	0,01
	2	63°43'47,53"	167°34'59,79"	
	3	63°43'44,25"	167°34'59,79"	
	4	63°43'44,25"	167°34'52,5"	


голосовали: за – 6, против – 0, воздержались – 1 (Труфанов В.А.).

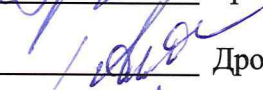
Председатель Комиссии:


Члены Комиссии:


  
Кумарьков А.А.


  
Браун Л.А.

  
Грашовень С.С.

  
Дронин А.В.

  
Лесин А.М.

  
Постика А.В.

  
Труфанов В.А.