

ПРОТОКОЛ
заседания Комиссии по недропользованию Камчатского края
(далее – Комиссия)

г. Петропавловск-Камчатский

21.07.2023 № 7

Председатель Комиссии: Кумарьков А.А.

Присутствовали: Грашовень С.С., Дронин А.В., Железнова Л.Ю., Касьянюк Е.Е., Лесин А.М., Постика А.В.

В соответствии с пунктом 3.3 Положения о Комиссии по недропользованию Камчатского края, утвержденного постановлением Правительства Камчатского края от 10.07.2009 № 276-П, Комиссия по недропользованию Камчатского края правомочна принимать решения (по списочному составу 13 человек, присутствуют 7).

Повестка заседания:

1. О рассмотрении заявочных материалов на предоставление права пользования участками недр местного значения без проведения аукциона:

- Камчатского государственного унитарного предприятия «Камчатский водоканал» (далее - КГУП «Камчатский водоканал») о предоставлении права пользования участком недр местного значения «Северокорякский-2» для разведки и добычи питьевых подземных вод для обеспечения водоснабжения п. Северные Коряки (вх. от 23.06.2023 №26/3860);

- общества с ограниченной ответственностью «Приморский песчаный карьер – Восток» (далее - ООО «ППК-Восток») о предоставлении права пользования участком недр местного значения «Новый-1» для геологического изучения в целях поисков и оценки месторождения песчано-гравийной смеси (вх. от 26.06.2023 №26/3877);

- Федерального казенного учреждения «Исправительная колония № 5 Управления службы исполнения наказаний по Камчатскому краю» (далее — ФКУ ИК-5 УФСИН России по Камчатскому краю) о предоставлении права пользования участком недр местного значения «Северный-3» для разведки и добычи питьевых подземных вод (вх. от 04.07.2023 №26/4052).

2. О рассмотрении заявочных материалов на внесение изменений в лицензии на пользование недрами в части изменения границ участка недр:

- КГУП «Камчатский водоканал» об изменении границ участков недр местного значения «Новый-1» и «Новый-3» (вх. от 08.06.2023 №26/3579);

- КГУП «Камчатский водоканал» об изменении границ участка недр местного значения «Шаромский-1» (вх. от 28.06.2023 №26/3940).

1. О рассмотрении заявочных материалов на предоставление права пользования участками недр местного значения без проведения аукционов

Слушали: Бычкова А.Т., Железнову Л.Ю.; выступили: Кумарьков А.А., Касьянюк Е.Е.,
Грашовень С.С., Лесин А.М.

КОМИССИЯ ОТМЕЧАЕТ:

Заявочные материалы КГУП «Камчатский водоканал», ООО «ППК-Восток» и ФКУ ИК-5 УФСИН России по Камчатскому краю соответствуют требованиям частей 33 и 36 административного регламента предоставления Министерством природных ресурсов и экологии Камчатского края государственной услуги по подготовке материалов для принятия

решения о предоставлении права пользования участками недр местного значения на территории Камчатского края без проведения аукционов, утвержденного приказом Министерства от 16.12.2021 № 410-П (далее – Административный регламент). Оснований для отказа заявителям в предоставлении права пользования участками недр местного значения не установлено.

ПО ИТОГАМ ГОЛОСОВАНИЯ РЕШИЛИ:

1. Руководствуясь пунктом 7 части 1 статьи 10.1 Закона Российской Федерации от 21.02.1992 «О недрах» (далее — Закон «О недрах»), Порядком предоставления в пользование участков недр местного значения на территории Камчатского края, утвержденным постановлением Правительства Камчатского края от 20.04.2022 № 197-П, Административным регламентом, рекомендовать Министерству природных ресурсов и экологии Камчатского края (далее - Министерство):

1.1. Предоставить КГУП «Камчатский водоканал» право пользования участком недр местного значения «Северокорякский-2» для разведки и добычи питьевых подземных вод сроком на 25 лет;

голосовали: за — 6, против — 0, воздержался — 1 (Постика А.В.).

1.2. Предоставить ООО «ППК-Восток» право пользования участком недр местного значения «Новый-1» для геологического изучения в целях поисков и оценки месторождения песчано-гравийной смеси сроком на 7 лет;

голосовали: за — 5, против -1 (Лесин А.М.), воздержался — 1 (Постика А.В.).

1.3. Предоставить ФКУ ИК-5 УФСИН России по Камчатскому краю» право пользования участком недр местного значения «Северный-3» для разведки и добычи питьевых подземных вод сроком на 25 лет;

голосовали: за — 6, против — 0, воздержался — 1 (Постика А.В.).

2. О рассмотрении заявочных материалов на внесение изменений в лицензии на пользование недрами в части изменения границ участков недр

Слушали: Бычкова А.Т.; выступили: Кумарьков А.А., Грашовень С.С.,
Касьянюк Е.Е., Лесин А.М.

КОМИССИЯ ОТМЕЧАЕТ:

Порядок установления и изменения границ участков недр, предоставленных в пользование для геологического изучения недр и (или) разведки и добычи полезных ископаемых, установлен Положением об установлении и изменении границ участков недр, предоставленных в пользование, утвержденным постановлением Правительства Российской Федерации от 03.05.2012 № 429 (далее – Положение).

При рассмотрении Комиссией заявки КГУП «Камчатский водоканал» об изменении границ участков недр «Новый-1» и «Новый-3» по лицензии на пользование недрами ПТР 05170 ВЭ с целевым назначением и видами работ «добыча питьевых подземных вод на участках недр местного значения «Новый-1», «Новый-3» для питьевого и хозяйственно-бытового водоснабжения населения п. Новый Новоавачинского сельского поселения» (далее – лицензия ПТР 05170 ВЭ) выявлено, что скважина № 179 расположена на границе лицензионной площади, скважина № 180 – за границами лицензионной площади участка «Новый-3»; скважина № 3 – за границами лицензионного участка недр «Новый-1». По информации Камчатского филиала ФБУ «ТФГИ по ДФО» (письмо от 12.07.2023 № 01-08-545), подтверждается факт расположения скважин за границами предоставленных по лицензии ПТР 05170 ВЭ участков недр. Предлагаемые к изменению границы участков недр «Новый-1», «Новый-3» включают в себя водозаборные скважины №№ 179, 180, 3, при этом участки недр не имеют пересечений с близлежащими участками недр.

В заявочных материалах КГУП «Камчатский водоканал» на внесение изменений в лицензию на пользование недрами ПТР 05164 ВЭ с целевым назначением и видами работ

«добыча питьевых подземных вод на участке недр местного значения «Шаромский-1» для централизованного питьевого и хозяйственно-бытового водоснабжения населения с. Шаромы» (далее – лицензия ПТР 05164 ВЭ) в части корректировки координат угловых точек участка недр представлена, в том числе, схема участка недр, в соответствии с которой скважины № 1-75 и № 167 расположены за пределами установленных границ лицензионного участка недр. По информации Камчатского филиала ФБУ «ТФГИ по ДФО» (письмо от 12.07.2023 № 01-08-545), факт местоположения скважин за границами предоставленного по лицензии ПТР 05164 ВЭ участка недр подтверждается. Предлагаемые недропользователем измененные границы участка недр «Шаромский-1» включают в себя водозаборные скважины №№ 1-75 и 167, при этом участок недр не имеет пересечений с близлежащими участками недр.

С учетом изложенного Комиссия считает обоснованным и целесообразным изменить границы лицензионных участков недр «Новый-1» и «Новый-3» и «Шаромский-1».

ПО ИТОГАМ ГОЛОСОВАНИЯ РЕШИЛИ:

2. Руководствуясь статьей 7 Закона «О недрах», пунктом «а» части 8 Положения рекомендовать Министерству:

2.2. Изменить границы участков недр местного значения «Новый-1» и «Новый-3», предоставленных КГУП «Камчатский водоканал» по лицензии ПТР 05170 ВЭ, в соответствии с представленными недропользователем;

голосовали: за — 6, против -0, воздержался — 1 (Постика А.В.).

2.1. Изменить границы участка недр местного значения «Шаромский-1», предоставленного КГУП «Камчатский водоканал» по лицензии ПТР 05164 ВЭ, в соответствии с представленными недропользователем;


голосовали: за — 6, против -0, воздержался — 1 (Постика А.В.).

Председатель Комиссии:



_____ А.А. Кумарьков

Члены Комиссии:


_____ Е.Е. Касьянюк



_____ С.С. Грашовень


_____ А.В. Постика


_____ А.М. Лесин


_____ А.В. Дронин


_____ Л.Ю. Железнова



В комиссию по недропользованию
Камчатского края

Я проголосовал против предоставления ООО «ППК-Восток» права пользования участком недр местного значения «Новый-1» для разведки и добычи песчано-гравийной смеси, так как данный участок находится в пойменной части реки Авача, являющейся её водосборной площадью. Кроме того, в непосредственной близости от испрашиваемого участка находятся сельхоз поля (менее 600 метров), до ближайшего населенного пункта менее 3 км. Генеральным планом Новоавачинского сельского поселения Елизовского МР не предусмотрено перспективное размещение на данной территории каких либо объектов, связанных с добычей полезных ископаемых.

А. М. Кесич

21.07.2023г.