

**ПРОТОКОЛ**  
**заседания Комиссии по недропользованию Камчатского края**  
**(далее – Комиссия)**

г. Петропавловск-Камчатский

09.07.2020 № 8

**Председатель:** Кумарьков А.А.

**Присутствовали:** Дронин А.В., Грашовень С.С., Касьянюк Е.Е., Лесин А.М., Наумченко А.В., Рожкова М.А., Орлов А.А., Юрков А.А.

В соответствии с пунктом 3.3 Положения о Комиссии по недропользованию Камчатского края, утвержденного постановлением Правительства Камчатского края от 10.07.2009 № 276-П, Комиссия по недропользованию Камчатского края правомочна принимать решения (по списочному составу 14 членов, присутствуют 9).

**Повестка заседания:**

1. О рассмотрении заявочных материалов на предоставление права пользования участками недр местного значения без проведения аукциона:

- муниципального казенного учреждения «Надежда» жилищно-коммунального хозяйства Усть-Большерецкого муниципального района (далее – МКУ ЖКХ «Надежда») о предоставлении права пользования участками недр местного значения «Апачинский-1» и «Североапачинский» для геологического изучения в целях поисков и оценки питьевых подземных вод, их разведки и добычи для обеспечения питьевого и хозяйственно-бытового водоснабжения с. Апача Апачинского сельского поселения Усть-Большерецкого муниципального района Камчатского края (вх. от 09.06.2020 № 26/2416 (с учетом дополнительных материалов вх. от 29.06.2020 № 26/2756 и № 26/2757));

- МКУ ЖКХ «Надежда» о предоставлении права пользования участком недр местного значения «Кавалерский-2» для геологического изучения в целях поисков и оценки питьевых подземных вод, их разведки и добычи для обеспечения питьевого и хозяйственно-бытового водоснабжения с. Кавалерское Кавалерского сельского поселения Усть-Большерецкого муниципального района Камчатского края (вх. от 09.06.2020 № 26/2415 (с учетом дополнительных материалов вх. от 29.06.2020 № 26/2758));

- товарищества собственников недвижимости «Голубичка» (далее – ТСН «Голубичка») о предоставлении права пользования участком недр местного значения «ТСН Голубичка» для добычи подземных вод, используемых для целей технического водоснабжения товарищества собственников недвижимости с целью полива садоводческих земельных участков (вх. от 18.06.2020 № 26/2572).

2. О рассмотрении заявочных материалов акционерного общества «Камчаткстройматериалы» (далее – АО «КСМ») от 27.05.2020 № 232 (вх. от 28.05.2020 № 26/2221) об изменении границ участка недр местного значения «Северо-Восточный-1», право пользования которым предоставлено по лицензии ПТР 05217 ТЭ с целевым назначением и видами работ «добыча строительного песка на северо-восточном фланге месторождения Халактырка-1 (участок Северо-Восточный-1 месторождения Халактырка-1)».

**1. О рассмотрении заявочных материалов на предоставление права пользования участками недр местного значения без проведения аукциона**

---

Слушали: Дронина А.В.; выступили: Грашовень С.С., Наумченко А.В., Рожкова М.А., Юрков А.А.

## **КОМИССИЯ ОТМЕЧАЕТ:**

Представленные заявочные материалы МКУ ЖКХ «Надежда» (вх. от 09.06.2020 № 26/2416 (с учетом дополнительных материалов вх. от 29.06.2020 № 26/2756 и № 26/2757) и вх. от 09.06.2020 № 26/2415 (с учетом дополнительных материалов вх. от 29.06.2020 № 26/2758)) и ТСН «Голубичка» (вх. от 18.06.2020 № 26/2572) соответствуют требованиям пунктов 2.6.11 и 2.6.18(1) Административного регламента предоставления Министерством природных ресурсов и экологии Камчатского края государственной услуги по подготовке материалов для принятия Правительством Камчатского края решения о предоставлении права пользования участками недр местного значения на территории Камчатского края без проведения аукционов, утвержденного приказом Министерства от 21.07.2015 № 223-П (далее – Административный регламент от 21.07.2015 № 223-П).

## **ПО ИТОГАМ ГОЛОСОВАНИЯ РЕШИЛИ:**

Руководствуясь статьей 10, пунктом 6 статьи 10.1 и статьей 18 Закона Российской Федерации от 21.02.1992 № 2395-1 «О недрах» (далее – Закон «О недрах»), Законом Камчатского края от 19.09.2008 № 127 «О полномочиях органов государственной власти Камчатского края в сфере недропользования» (далее – Закон Камчатского края от 19.09.2008 № 127), Порядком предоставления в пользование участков недр местного значения на территории Камчатского края, утвержденным постановлением Правительства Камчатского края от 11.06.2009 № 248-П, рекомендовать Министерству:

1.1. Предоставить МКУ ЖКХ «Надежда» право пользования участками недр местного значения «Апачинский-1» и «Североапачинский» для геологического изучения в целях поисков и оценки питьевых подземных вод, их разведки и добычи сроком на 25 лет;

*голосовали: за – единогласно.*

1.2. Предоставить МКУ ЖКХ «Надежда» право пользования участком недр местного значения «Кавалерский-2» для геологического изучения в целях поисков и оценки питьевых подземных вод, их разведки и добычи сроком на 25 лет;

*голосовали: за – единогласно.*

1.3. Предоставить ТСН «Голубичка» право пользования участком недр местного значения «ТСН Голубичка» для добычи подземных вод, используемых для целей технического водоснабжения товарищества собственников недвижимости сроком на 25 лет;

*голосовали: за – единогласно.*

## **2. О рассмотрении заявочных материалов АО «КСМ» об изменении границ участка недр местного значения «Северо-Восточный-1», право пользования которым предоставлено по лицензии ПТР 05217 ТЭ с целевым назначением и видами работ «добыча строительного песка на северо-восточном фланге месторождения Халактырка-1 (участок Северо-Восточный-1 месторождения Халактырка-1)»**

---

Слушали: Дронина А.В., Юркова А.А.; выступили: Орлов А.А., Лесин А.М., Кумарьков А.А., Касьянюк Е.Е., Грашовень С.С.

## **КОМИССИЯ ОТМЕЧАЕТ:**

В Министерство природных ресурсов и экологии Камчатского края поступила заявка АО «КСМ» (далее также – недропользователь) об изменении границ участка недр для технологических потребностей без прироста запасов на участке недр местного значения «Северо-Восточный-1» месторождения строительного песка «Халактырка-1». Изменения

границ участка недр местного значения недропользователем предложены с частичным исключением из лицензионной площади северо-западной части участка недр и присоединением площади в западной части, при этом площадь измененного в части пространственной конфигурации участка недр не изменяется. Необходимость изменения границ участка недр обосновывается заменой технического оборудования по добыче и отгрузке полезных ископаемых, требующего при эксплуатации увеличения площадки погрузочных работ.

В соответствии с частью 8 статьи 7 Закона «О недрах», установление и изменение границ участков недр, предоставленных в пользование, осуществляется в порядке, устанавливаемом Правительством Российской Федерации. Нормами Положения об установлении и изменении границ участков недр, предоставленных в пользование, утвержденного постановлением Правительства Российской Федерации от 03.05.2012 № 429 (далее – Положение), установлено, что изменение границ участка недр осуществляется как в сторону его увеличения, так в сторону его уменьшения в любом пространственном направлении (по площади и глубине). В то же время, случаи, при которых осуществляется изменение границ участка недр, установлены для ситуаций, при которых происходит его увеличение или уменьшение и не установлены для ситуаций, не предусматривающих увеличение или уменьшение участка недр с фактическим изменением его границ (изменение пространственной конфигурации проекции участка недр на дневную поверхность).

При этом, предложенный недропользователем вариант изменения границ участка недр при наличии технологических потребностей расширения границ участка недр без прироста запасов полезных ископаемых с учетом границ безопасного ведения горных и взрывных работ, зон охраны от вредного влияния горных разработок, зон сдвижения горных пород, контуров предохранительных целиков под природными объектами, зданиями и сооружениями, разносов бортов карьеров и разрезов и других факторов, влияющих на состояние недр и земной поверхности, предусмотрен подпунктом «а» пункта 8 Положения для ситуации, предусматривающей изменение границ в сторону увеличения участка недр. В то же время, в соответствии с подпунктом «а» пункта 11 Положения, изменение границ участка недр в сторону увеличения с вышеуказанной целью осуществляется на основании технического проекта, согласованного в установленном порядке, а также документов, определяющих уточненные границы горного отвода (с характерными разрезами, ведомостью координат угловых точек). При этом данный технический проект в составе заявочных материалов АО «КСМ» не представлен.

Комиссией также отмечается, что предлагаемый к включению в лицензионную площадь (присоединению к ней) участок недр содержит запасы песка строительного, в отношении которых была проведена в установленном порядке государственная экспертиза. Запасы полезного ископаемого учитываются в Территориальном балансе запасов общераспространенных полезных ископаемых Камчатского края в нераспределенном фонде недр. При этом, в соответствии с пунктом 7 статьи 23 Закона «О недрах», одним из основных требований по рациональному использованию и охране недр является охрана месторождений полезных ископаемых от затопления, обводнения, пожаров и других факторов, снижающих качество полезных ископаемых и промышленную ценность месторождений или осложняющих их разработку. По мнению Комиссии, организация площадки погрузочных работ на неотработанных запасах полезного ископаемого может повлиять на их качество и в перспективе осложнить их разработку.

При рассмотрении заявочных материалов АО «КСМ» в части исключения из лицензионной площади северо-западной части участка недр, Комиссия отмечает, что изменение границ участков недр в сторону уменьшения предусмотрено пунктом 12 Положения, при этом, в соответствии с пунктом 12(1) Положения не допускается изменение границ участка недр в сторону его уменьшения в случае, если уменьшаемая часть участка недр содержит запасы полезных ископаемых, которые указаны в лицензии на пользование недрами и в отношении которых была проведена в установленном порядке государственная экспертиза. В то же время, предлагаемый к исключению из лицензионной площади участок

недр содержит запасы песка строительного, в отношении которых была проведена в установленном порядке государственная экспертиза.

Кроме того, предоставленный в пользование АО «КСМ» участок недр местного значения Северо-Восточный-1 и участок недр, предлагаемый к включению в лицензионную площадь, полностью расположены в водоохранной зоне Авачинского залива, ширина которой составляет 500 м. В соответствии с подпунктом 8 пункта 15 статьи 65 Водного кодекса Российской Федерации разведка и добыча общераспространенных полезных ископаемых в границах водоохранных зон запрещены. В настоящее время добыча общераспространенных полезных ископаемых на месторождении «Халактырка-1» в границах водоохранных зон моря допускается на основании лицензий на пользование недрами, выданных до дня вступления в силу пункта 8 части 15 статьи 65 Водного кодекса Российской Федерации (далее – ВК РФ), на срок действия такой лицензии в соответствии со статьей 6.5 Федерального закона от 03.06.2006 № 73-ФЗ «О введении в действие Водного кодекса Российской Федерации» (далее – Федеральный закон от 03.06.2006 № 73-ФЗ).










#### **РЕШИЛИ:**

С учетом неоднозначности применения норм Положения в контексте рассмотрения условий изменения границ участка недр местного значения «Северо-Восточный-1», изложенных в заявочных материалах АО «КСМ», принимая во внимание положения пункта 8 части 15 статьи 65 Водного кодекса Российской Федерации (далее – ВК РФ), статьи 6.5 Федерального закона от 03.06.2006 № 73-ФЗ, а также с учетом норм статей 7, 11 и 23 Закона «О недрах» Комиссией принято решение о переносе рассмотрения заявочных материалов АО «КСМ» от 27.05.2020 № 232 (вх. от 28.05.2020 № 26/2221) и, соответственно, принятия решения по существу данного вопроса;

*голосовали: за – единогласно.*

Председатель Комиссии:

Члены Комиссии:

	А.А. Кумарьков
	А.В. Дронин
	С.С. Грашовень
	Е.Е. Касьянюк
	А.М. Лесин
	А.В. Наумченко
	А.А. Орлов
	М.А. Рожкова
	А.А. Юрков